

ZAŁĄCZNIKI PROJEKTU BUDOWLANEGO

wg art. 33 ust.2 pkt 1 ustawy Prawo budowlane

Arkuszy	1 – 45
Liczba tomów	1
Nr egzemplarz	1/1
Nr zadania	PSP I-WR-AI-2402707

NAZWA ZAMIERZENIA BUDOWLANEGO	Budowa linii kablowej SN 20kV wraz przebudową słupa SN oraz budową napowietrznej stacji transformatorowej SN/nn i budowa linii kablowej nn w m. Stanowice gm. Oława, w ramach zadania: „Budowa słupowej stacji transformatorowej wraz z powiązaniem SN i nn w m. Stanowice gm. Oława”.																															
ADRES I KATEGORIA OBIEKTU BUDOWLANEGO	Lokalizacja: Stanowice gmina: Oława powiat: oławski , województwo: dolnośląskie Kategoria obiektu budowlanego: XXVI – sieci																															
POZOSTAŁE DANE ADRESOWE	Jednostka ewid. 021504_2 Oława-gmina , obręb 0026 Stanowice , dz. nr 45; 440; 70/4; 21/13; 21/14; 21/15; 21/18; 21/19; 21/20; 21/21; 21/22; 21/23; 21/24; 21/25; 21/26; 21/27; 21/28; 21/29; 21/30; 21/31; 21/32; 21/33; 21/44; 21/45; 21/46; 21/47; 21/48; 21/49 identyfikatory działek: <table><tr><td>021504_2.0026.45</td><td>021504_2.0026.21/19</td><td>021504_2.0026.21/26</td><td>021504_2.0026.21/33</td></tr><tr><td>021504_2.0026.440</td><td>021504_2.0026.21/20</td><td>021504_2.0026.21/27</td><td>021504_2.0026.21/44</td></tr><tr><td>021504_2.0026.70/4</td><td>021504_2.0026.21/21</td><td>021504_2.0026.21/28</td><td>021504_2.0026.21/45</td></tr><tr><td>021504_2.0026.21/13</td><td>021504_2.0026.21/22</td><td>021504_2.0026.21/29</td><td>021504_2.0026.21/46</td></tr><tr><td>021504_2.0026.21/14</td><td>021504_2.0026.21/23</td><td>021504_2.0026.21/30</td><td>021504_2.0026.21/48</td></tr><tr><td>021504_2.0026.21/15</td><td>021504_2.0026.21/24</td><td>021504_2.0026.21/31</td><td>021504_2.0026.21/48</td></tr><tr><td>021504_2.0026.21/18</td><td>021504_2.0026.21/25</td><td>021504_2.0026.21/32</td><td>021504_2.0026.21/49</td></tr></table>				021504_2.0026.45	021504_2.0026.21/19	021504_2.0026.21/26	021504_2.0026.21/33	021504_2.0026.440	021504_2.0026.21/20	021504_2.0026.21/27	021504_2.0026.21/44	021504_2.0026.70/4	021504_2.0026.21/21	021504_2.0026.21/28	021504_2.0026.21/45	021504_2.0026.21/13	021504_2.0026.21/22	021504_2.0026.21/29	021504_2.0026.21/46	021504_2.0026.21/14	021504_2.0026.21/23	021504_2.0026.21/30	021504_2.0026.21/48	021504_2.0026.21/15	021504_2.0026.21/24	021504_2.0026.21/31	021504_2.0026.21/48	021504_2.0026.21/18	021504_2.0026.21/25	021504_2.0026.21/32	021504_2.0026.21/49
021504_2.0026.45	021504_2.0026.21/19	021504_2.0026.21/26	021504_2.0026.21/33																													
021504_2.0026.440	021504_2.0026.21/20	021504_2.0026.21/27	021504_2.0026.21/44																													
021504_2.0026.70/4	021504_2.0026.21/21	021504_2.0026.21/28	021504_2.0026.21/45																													
021504_2.0026.21/13	021504_2.0026.21/22	021504_2.0026.21/29	021504_2.0026.21/46																													
021504_2.0026.21/14	021504_2.0026.21/23	021504_2.0026.21/30	021504_2.0026.21/48																													
021504_2.0026.21/15	021504_2.0026.21/24	021504_2.0026.21/31	021504_2.0026.21/48																													
021504_2.0026.21/18	021504_2.0026.21/25	021504_2.0026.21/32	021504_2.0026.21/49																													
INWESTOR	TAURON Dystrybucja S.A. ul. Podgórska 25a, 31-035 Kraków																															
SPIS ZAWARTOŚCI – ELEMENTY:	<table><tr><td>1. Warunki przyłączenia TD S.A. z dnia 31.03.2025.....</td><td>str. 2-5</td></tr><tr><td>2. Uzgodnienie TD S.A.</td><td>str. 6-12</td></tr><tr><td>3. Decyzja o ustaleniu lokalizacji celu publicznego (gm. Oława) z dnia 05.05.2025r.</td><td>str. 13-25</td></tr><tr><td>4. Uzgodnienie Gminy Oława z dnia 22.04.2025.....</td><td>str. 26-28</td></tr><tr><td>5. Decyzja Zarządu Powiatu w Oławie (Zarządca Dróg Powiatowych) z dnia 31.03.2025r....</td><td>str. 29-32</td></tr><tr><td>6. Decyzja – pozwolenie na prowadzenie badań archeologicznych z dnia 31.10.2025r....</td><td>str. 33-38</td></tr><tr><td>7. Odpis protokołu z narady koordynacyjnej z dnia 13.06.2025.....</td><td>str. 39-43</td></tr><tr><td>8. Informacja dotycząca bezpieczeństwa i ochrony zdrowia.....</td><td>str. 44-46</td></tr></table>				1. Warunki przyłączenia TD S.A. z dnia 31.03.2025.....	str. 2-5	2. Uzgodnienie TD S.A.	str. 6-12	3. Decyzja o ustaleniu lokalizacji celu publicznego (gm. Oława) z dnia 05.05.2025r.	str. 13-25	4. Uzgodnienie Gminy Oława z dnia 22.04.2025.....	str. 26-28	5. Decyzja Zarządu Powiatu w Oławie (Zarządca Dróg Powiatowych) z dnia 31.03.2025r....	str. 29-32	6. Decyzja – pozwolenie na prowadzenie badań archeologicznych z dnia 31.10.2025r....	str. 33-38	7. Odpis protokołu z narady koordynacyjnej z dnia 13.06.2025.....	str. 39-43	8. Informacja dotycząca bezpieczeństwa i ochrony zdrowia.....	str. 44-46												
1. Warunki przyłączenia TD S.A. z dnia 31.03.2025.....	str. 2-5																															
2. Uzgodnienie TD S.A.	str. 6-12																															
3. Decyzja o ustaleniu lokalizacji celu publicznego (gm. Oława) z dnia 05.05.2025r.	str. 13-25																															
4. Uzgodnienie Gminy Oława z dnia 22.04.2025.....	str. 26-28																															
5. Decyzja Zarządu Powiatu w Oławie (Zarządca Dróg Powiatowych) z dnia 31.03.2025r....	str. 29-32																															
6. Decyzja – pozwolenie na prowadzenie badań archeologicznych z dnia 31.10.2025r....	str. 33-38																															
7. Odpis protokołu z narady koordynacyjnej z dnia 13.06.2025.....	str. 39-43																															
8. Informacja dotycząca bezpieczeństwa i ochrony zdrowia.....	str. 44-46																															



Wrocław, 2025-03-31
GR 10689

WARUNKI PRZYŁĄCZENIA
nr WP/034779/2025/O05R04 z dnia 2025-03-31

Obiekt: zespół budynków jednorodzinnych
Adres przyłączanego obiektu: Stanowice dz. nr 21/19-21/33, 21/44-21/48, gmina Oława

Odpowiadając na wniosek z dnia 2025-03-24 zapewniamy przyłączenie do sieci TAURON Dystrybucja SA i dostawę energii elektrycznej o mocy przyłączeniowej: 611 kW rozumianej jako suma mocy przyłączeniowych 15 budynków dwulokalowych, 4 budynków czterolokalowych, oraz jednego budynku jednorodzinnego, każdy lokal o mocy przyłączeniowej 13 kW, dla zasilania podstawowego, w V grupie przyłączeniowej, na poniższych warunkach.

IA. Wymagania techniczne (zasilanie podstawowe)

1. Miejsce przyłączenia: linia napowietrzna 20 kV L-202 relacji od słupa WRS180210 do słupa WRS180236, zasilana z pola nr 26 sek. 2 stacji R-186 GPZ Oława.
2. Miejsce:
 - a) dostarczania energii elektrycznej: zaciski prądowe na wyjściu przewodów od zabezpieczenia przeciążeniowego w zestawie złączowo – pomiarowym, w kierunku instalacji odbiorcy.
 - b) rozgraniczenia własności urządzeń elektroenergetycznych: zaciski prądowe na wyjściu przewodów od zabezpieczenia przeciążeniowego w zestawie złączowo – pomiarowym, w kierunku instalacji odbiorcy.
3. Przyłączenie obiektu do sieci wymaga:
 - 3.1. W zakresie przyłącza:
 - 3.1.1. Wybudować wolnostojące zestawy złączowo-pomiarowe na fundamencie, w obudowie z tworzywa sztucznego spełniającego wymagania obowiązujących przepisów. Zestawy usytuować po stronie posesji (działki) budynków, drzwiczkami w linii granicy posesji lub ogrodzenia od strony drogi. Wyposażenie zestawów dostosować do przekroju kabla w torze głównym oraz instalacji odbiorczych. Zastosować typy zestawów odpowiednie do potrzeb układu projektowanej sieci niskiego napięcia.
 - 3.1.2. Od projektowanej stacji wybudować sieć kablową niskiego napięcia z zestawami jak wyżej, tworzącą odpowiednią do potrzeb liczbę obwodów zamkniętych do istniejącej sieci niskiego napięcia. Sieć będzie pracować w układzie promieniowym, z podziałem (rozcięciami) w zestawach. Projektowanie i budowa zestawów, sieci – zgodnie z zasadami określonymi w Standardzie Technicznym udostępnionym przez OSD na stronie internetowej www.tauron-dystrybucja.pl. Sieć wykonać kablem 1 kV typu NA2XY-J (YAKXS) 4x240 mm². Ustalić i zaprojektować miejsca podziału na istniejących liniach nN.
 - 3.2. W zakresie sieci: Wybudować stację transformatorową 20/0,4 kV wraz z linią zasilającą SN na podstawie zadania inwestycyjnego nr OBA/WR/02707/24, KZ WR/002975/24,
 - 3.3. W zakresie przyłączanych urządzeń, instalacji Wnioskodawcy: Od projektowanego zestawu złączowo-pomiarowego wykonanego w układzie TN-C wyprowadzić do budynku odpowiednią do potrzeb odbiorcy linię kablową niskiego napięcia. W budynku wykonać odpowiednią do potrzeb odbiorcy instalację wewnętrzną. Instalację wewnętrzną wykonać w układzie TN-S, wyposażoną w urządzenia ochrony przeciwporażeniowej i ochrony przeciwprzepięciowej, zgodnie z obowiązującymi przepisami. Stosować wyłączniki ochronne różnicowo-prądowe.
Budowa instalacji odbiorczej od miejsca rozgraniczenia własności oraz jej podłączenie do zestawu złączowo-pomiarowego, kosztem i staraniem Przyłączanego Podmiotu.
4. Układ pomiarowo-rozliczeniowy na napięciu 0,4 kV:
 - a) rodzaj układu: bezpośredni,
 - b) miejsce zainstalowania: w zestawie złączowo-pomiarowym zlokalizowanym w granicy działki.
5. Zabezpieczenia główne:
 - a) prąd znamionowy: 25A,
 - b) rodzaj: wyłącznik 3-fazowy wyposażony w człon przeciążeniowy oraz zacisk PEN / N,
 - c) lokalizacja: w zestawie złączowo-pomiarowym zlokalizowanym w granicy działki.

6. Do obliczeń przyjąć:

- a) dla doboru aparatury nN, spodziewaną wartość prądu zwarcia w miejscu dostarczania energii elektrycznej przyjąć wg obliczeń, jednak nie mniej niż 6 kA,
- b) prąd zwarcia 3-faz: kA i czas trwania zwarcia: s,*
- c) prąd zwarcia doziemnego: A i czas jego trwania: s.*

*) Na etapie opracowywania projektu należy wystąpić do Wydziału Eksploatacji OME o podanie aktualnych parametrów wyszczególnionych w punkcie 6 litera b) i c).

7. Wymagany stopień skompensowania mocy biernej, $\tan \varphi \leq 0,4$.

8. Sieć pracuje w układzie:

- a) SN – sieć skompensowana, czynna jest automatyka AWSC. W przyszłości sieć będzie pracowała uziemiona przez rezystor o $I_r=250A$.
- b) 0,4 kV – TN-C.

II. Określa się następujące dopuszczalne czasy trwania przerw:

- a) czas trwania jednorazowej przerwy, tj. całkowitej, jednoczesnej przerwy w zasilaniu wszystkich miejsc dostarczania, nie przekraczający:
 - dla przerwy planowanej – 16 godz.,
 - przerwy nieplanowanej – 24 godz.;
- b) łączny czas trwania przerw w ciągu roku, stanowiący sumę czasów trwania przerw jednorazowych, tj. całkowitych jednoczesnych przerw w zasilaniu wszystkich miejsc dostarczania, nie przekraczający:
 - przerw planowanych – 35 godz.,
 - przerw nieplanowanych – 48 godz.

III. Termin ważności niniejszych warunków 2 lata od dnia ich doręczenia.

W przypadku zawarcia umowy o przyłączenie termin ważności niniejszych warunków przyłączenia wydłuża się na okres ważności umowy o przyłączenie.

Uwaga: Jeżeli mają Państwo pytania w sprawie warunków przyłączenia, prosimy, żeby skontaktowali się Państwo z nami na jeden z poniższych sposobów:

- elektronicznie przez formularz kontaktowy na tauron-dystrybucja.pl/formularz (jako temat kontaktu należy wybrać „Napisz wiadomość”),
- przez infolinię 32 606 0 616.

Prosimy, żeby w zgłoszeniu podali Państwo numer warunków przyłączenia WP/034779/2025/O05R04.

Informacje dodatkowe do warunków przyłączenia

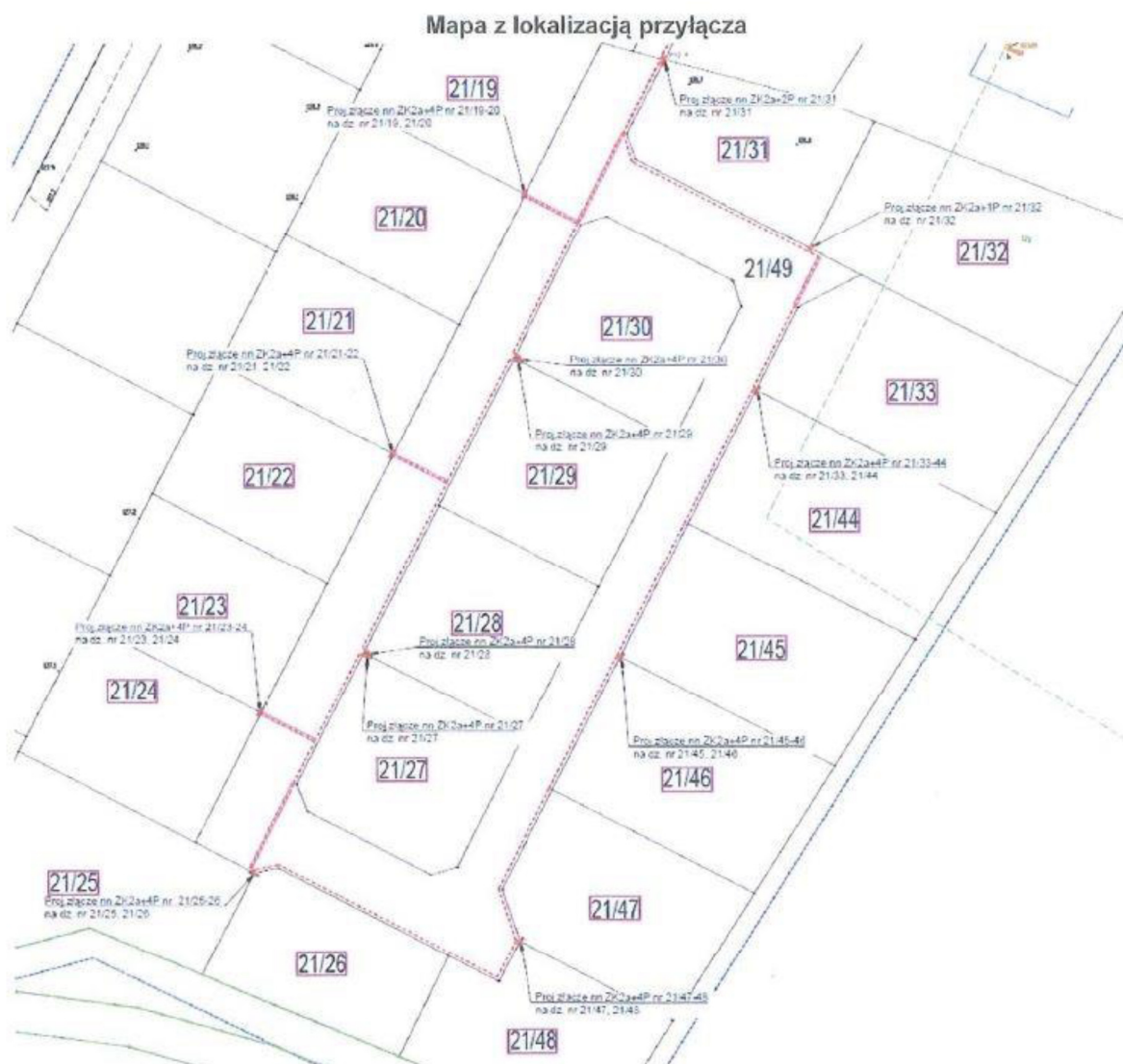
1. TAURON Dystrybucja S.A. zrealizuje zakres inwestycji określony w warunkach przyłączenia do miejsca rozgraniczenia własności urządzeń elektroenergetycznych, po zawarciu przez Wnioskodawcę umowy o przyłączenie do sieci.
2. Instalacja elektryczna w przyłączanym obiekcie oraz urządzenia elektroenergetyczne i instalacje od obiektu do miejsca rozgraniczenia własności, winny być wykonane zgodnie z obowiązującymi przepisami i normami oraz wymaganiami określonymi w niniejszych Warunkach przyłączenia.
3. Przyłączane przez Wnioskodawcę urządzenia nie mogą wprowadzać do sieci lub instalacji innych użytkowników systemu zakłóceń o poziomie wyższym niż dopuszczalne, określone w przepisach (np. wahania napięcia lub odkształcenia jego przebiegu).
4. Dopuszcza się realizację dostaw energii elektrycznej na potrzeby zasilania placu budowy wnioskowanego obiektu na podstawie zgłoszenia gotowości instalacji do przyłączenia dla placu budowy.
5. Dopuszczalny poziom zmienności parametrów technicznych energii elektrycznej: parametry techniczne w miejscu dostarczania energii elektrycznej winny być zgodne z aktualnie obowiązującymi przepisami – Rozporządzenie Ministra Klimatu i Środowiska w sprawie szczegółowych warunków funkcjonowania systemu elektroenergetycznego.
6. Na cały zakres inwestycji określony w warunkach przyłączenia wymagane jest opracowanie i uzgodnienie z OSD:

- a) typ, schemat, wyposażenie i lokalizację stacji,
 - b) trasy linii 20 kV, 0,4 kV,
 - c) schemat układu sieci niskiego napięcia, typ i lokalizację zestawów złączowo – pomiarowych.
7. Przed przystąpieniem do projektowania, szczegóły dotyczące niniejszych warunków przyłączenia projektant winien uzgodnić z Wydziałem Planowania i Rozwoju.
 8. Określony w warunkach przyłączenia sposób zasilania nie zapewnia bezprzerwowej dostawy energii elektrycznej. Urządzenia wymagające zasilania bezprzerwowego należy zaopatrzyć we własne, niezależne źródło energii, podłączone w sposób uniemożliwiający podanie napięcia do sieci przedsiębiorstwa energetycznego.
 9. Stację transformatorową należy zlokalizować w miejscu umożliwiającym:
 - montaż urządzeń i wyposażenia stacji,
 - wyprowadzenie kabli średniego i niskiego napięcia,
 - swobodny dostęp do pomieszczeń stacji dla służb energetycznych.
 10. Warunki przyłączenia zostały określone dla standardowych parametrów energii elektrycznej określonych w ustawie Prawo energetyczne.
 11. W przypadku użytkowania odbiorników o charakterze indukcyjnym prowadzone będą rozliczenia za ponadumowny pobór energii biernej wg zasad określonych w Taryfie dla energii elektrycznej w zakresie dystrybucji energii elektrycznej TAURON Dystrybucja S.A.
 12. W przypadku kolizji projektowanego obiektu z istniejącymi urządzeniami elektroenergetycznymi, Wnioskodawca winien zwrócić się do Wydziału Eksploatacji z wnioskiem o określenie warunków przebudowy tych urządzeń.
 13. Wymagania dotyczące rozwiązań technicznych stosowanych na terenie działalności TAURON Dystrybucja S.A. ujęte w formie standaryzacji dostępne są na stronie www.tauron-dystrybucja.pl.

Załączniki:

1. Mapa z lokalizacją przyłącza.

Załącznik do warunków przyłączenia WP/034779/2025/O05R04



TAURON Dystrybucja S.A.
Oddział we Wrocławiu
pl. Powstańców Śląskich 20, 53-314 Wrocław

Adres do korespondencji
ul. Legnicka 60A, 54-204 Wrocław

Obsługa klientów
Elektronicznie: tauron-dystrybucja.pl/formularz
Telefonicznie: +48 32 606 0 616



Nr pisma: TD25-07-0533252-01
Data: Wrocław 30.07.2025 r.
Sprawa: uzgodnienia schematu i lokalizacji stacji transformatorowej, trasy linii kablowych SN i nN dla zasilania budynków jednorodzinnych w miejscowości Stanowice w zakresie zgodności z warunkami przyłączenia: WP 10689
Kontakt:
Telefon:
E-mail:

Odpowiadając na mail z dnia 10.07.2025 r. TAURON Dystrybucja S.A. Oddział we Wrocławiu uprzejmie informuje, że w zakresie zgodności z warunkami przyłączenia znak WP/034779/2025/O05R04 z dnia 2025-03-31, schemat i lokalizację stacji transformatorowej, schemat zasilania oraz trasy linii kablowych SN i nN wraz lokalizacją złączy nN uzgadniamy z uwagami jak na rysunkach.

Rozwiązania techniczne zawarte w załączonej dokumentacji muszą spełniać wszelkie obowiązujące przepisy i normy oraz muszą być zgodne z obowiązującymi w TAURON Dystrybucja S.A. standardami technicznymi.

Informujemy, że wszelkie zmiany zakresu finansowego realizacji zadania spowodowane zmianami projektowo – wykonawczymi, muszą zostać uprzednio uzgodnione z Wydziałem Inwestycji TAURON Dystrybucja S.A. Oddział we Wrocławiu. Niniejsze uzgodnienie nie stanowi zatem podstawy realizacji zadania w przypadku braku porozumienia w ww. sprawie.

Załączniki:

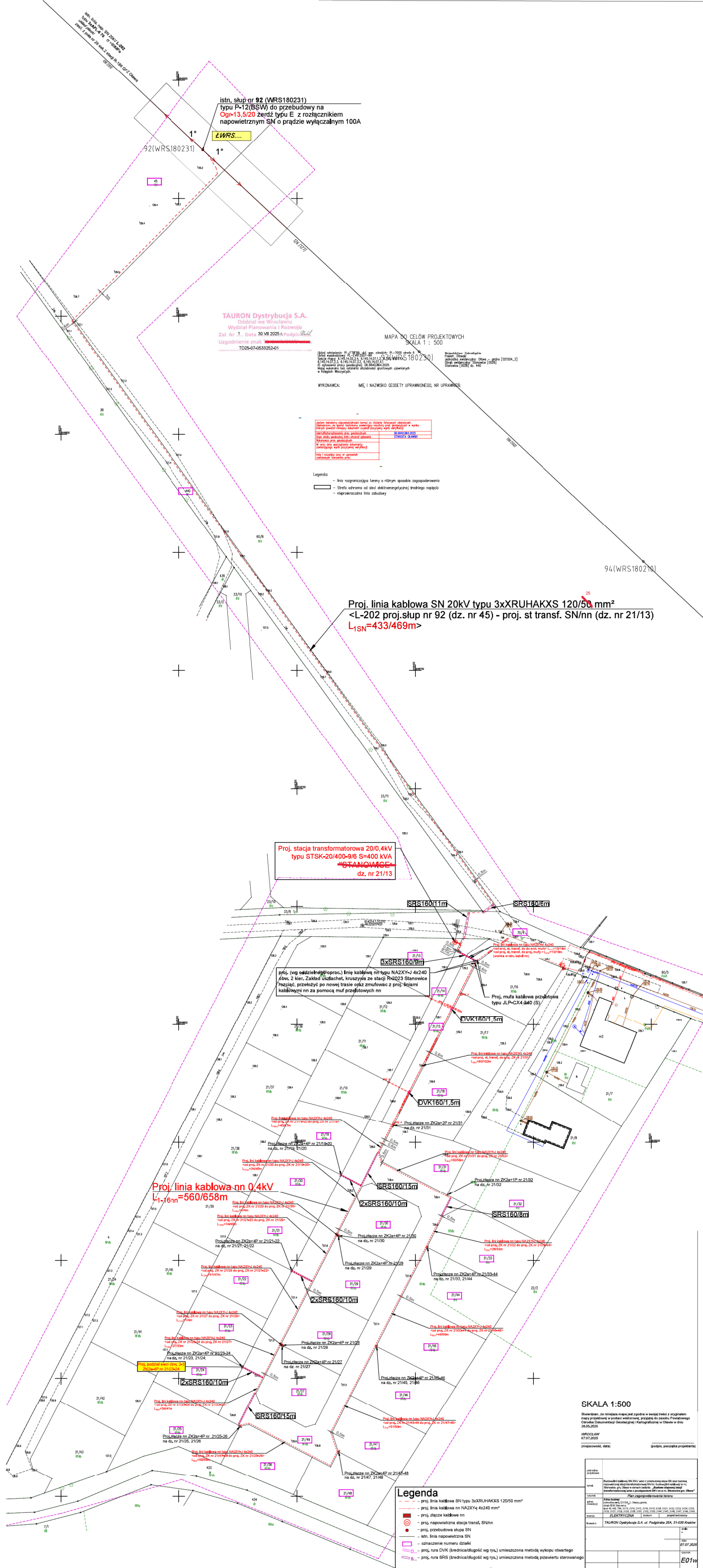
1. Projekt zagospodarowania terenu rys. nr E01w – 1 egz.
2. Schemat zasilania sieci SN rys. nr E03w – 1 egz.
3. Schemat zasilania sieci nN rys. nr E04w – 1 egz.
4. Schemat układu bilansującego rys. nr E05w – 1 egz.
5. Widok stacji rys. nr E07w – 1 egz.
6. Sylwetka słupa rys. nr E08w – 1 egz.

Łączymy wyrazy szacunku

TAURON Dystrybucja S.A.
ul. Podgórska 25A
31-035 Kraków

NIP: 611 020 28 60, REGON: 230179216
Kapitał zakładowy (wplacony): 560 450 156,22 zł
Rejestracja: Sąd Rejonowy dla Krakowa Śródmieścia
XI Wydział Gospodarczy Krajowego Rejestru Sądowego
pod numerem KRS: 000073321

tauron-dystrybucja.pl



istn. słup nr 92 (WRS180231)
typu P-12(BSW) do przebudowy na
Ogr-13,5/20 żerdź typu E z rozłącznikiem
napowietrznym SN o prądzie wyłączalnym 100A

LWRS....

TAURON Dystrybucja S.A.
Oddział we Wrocławiu
Wydział Planowania i Rozwoju
Zal. Nr 1, Data: 30 VII 2025 r. Podpis: [Signature]
Uzgodnienie znak: [Signature]
TD25-07-0533252-01

MAPA DO CELÓW PROJEKTOWYCH
SKALA 1 : 500

Wykonanie: [Signature]
Data: [Date]
Lp. [Number]
Miejscowość: [Location]
Strona: [Page]

WYKONAWCA: IME I NAZWISKO GEODETY UPRAWNIENEGO, NR UPRAWNIENIA:

Legenda:	
- linie rozgraniczające tereny o różnym sposobie zagospodarowania	
- Strefa ochrony od zderzeń elektromagnetycznej średniego napięcia	
- nieprzebiegająca linia zabudowy	

Proj. stacja transformatorowa 20/0,4kV
typu STSK-20/400-9/6 S=400 kVA
~~STANOWISKO~~
dz. nr 21/13

proj. (wg oddzielnej oprac.) linie kablowej nr typu NA2XY-J 4x240
żłw. 2 kier. Zakład uszczeln. kruszywa ze stacji R-2023 Stanowice
żoziąc, przełożyć po nowej trasie ośią zmułowac z proj. liniami
kablowymi nn za pomocą muf przedłotowych nn

Proj. linia kablowa nn 0,4kV
L_{1-16nn}=560/658m

Proj. linia kablowa SN 20kV typu 3xXRUHAKXS 120/50 mm²
<L-202 proj.słup nr 92 (dz. nr 45) - proj. st transf. SN/nn (dz. nr 21/13)
L_{1SN}=433/469m>

SKALA 1:500

Stwierdzono, że niniejsza mapa jest zgodna z treścią i oryginał
mapy projektowej w projekcie wiatrowej, przynajmniej do zakresu Projektowego
Ocenienia Oddziaływania (Środowiska) i Katygraficznego w Ocenie w dniu
26.05.2025

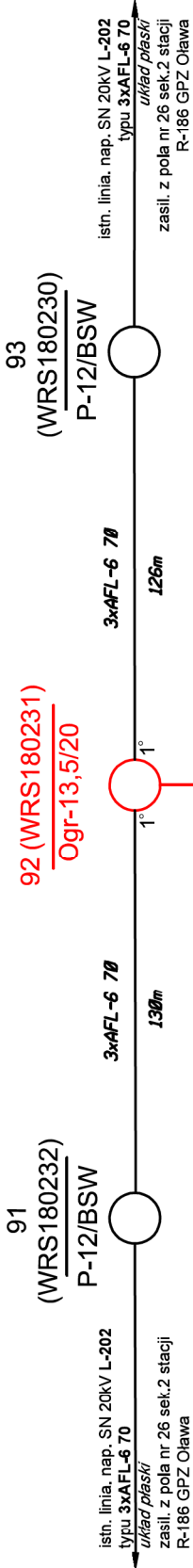
AMPCOZAP
07.07.2025
(miejscowość, data)

(podpis, pieczęć projektanta)

Legenda

- - - - - proj. linia kablowa SN typu 3xXRUHAKXS 120/50 mm²
- - - - - proj. linia kablowa nn NA2XY-J 4x240 mm²
- - - - - proj. słupie kablowe nn
- - - - - proj. napowietrzna stacja transf. SN/nn
- - - - - proj. przebiegająca słupa SN
- - - - - istn. linia napowietrzna SN
- - - - - oznaczenie numeru działki
- - - - - proj. rura DVK (średnica długość wg rys.) umieszczona metoda wykupu obrotowego
- - - - - proj. rura GRS (średnica długość wg rys.) umieszczona metoda przewierci sterowanego

projektant	TAURON Dystrybucja S.A. ul. Pułaskiego 25A, 51-035 Kraków
data	07.07.2025
strona	07.07.2025
skala	E01W



Proj. rozłącznik ~~TAURON~~ SN typu: RN - III 24/4 100A-W-S-V 263 wariant II

Prąd wyłączalny rozłączników min. 100A

WRS....

Ogr. przepięć SN typu: 24kV; 10kA

$R_e \leq 10 \Omega$
 $U_m \leq 169V$

3 X zestaw do zakładania uziemiaczy przenośnych

Głowice napowietrzne SN typu: 20kV; 70-140 50-150

25

proj. linia kablowa SN 20kV typu 3xXRUHAKXS 1x120/30 $L_{1SN}=433(469)m$ <L-202 proj.skup nr 92 - proj.st. transf. SN/nn>

Głowice napowietrzne SN typu: 20kV; 70-140 50-150

Ogr. przepięć SN typu: 24kV; 10kA

proj. st. transf. SN/nn STSK 20/400-9/6 ~~TAURON~~ trafo 20/0,4 kV S=400 kVA Dyn5

LEGENDA:

- proj. linia kablowa SN 20kV
- Istniejąca linia napowietrzna SN 20kV
- proj. przebudowa słupa SN
- istn. słup SN
- 92(WRS180231) nr słupa

TAURON Dystrybucja S.A.

Oddział we Wrocławiu

Wydział Planowania i Rozwoju

Zał. Nr 2 Data 30 VII 2025 r. Podpis

Uzgodnienie znak T

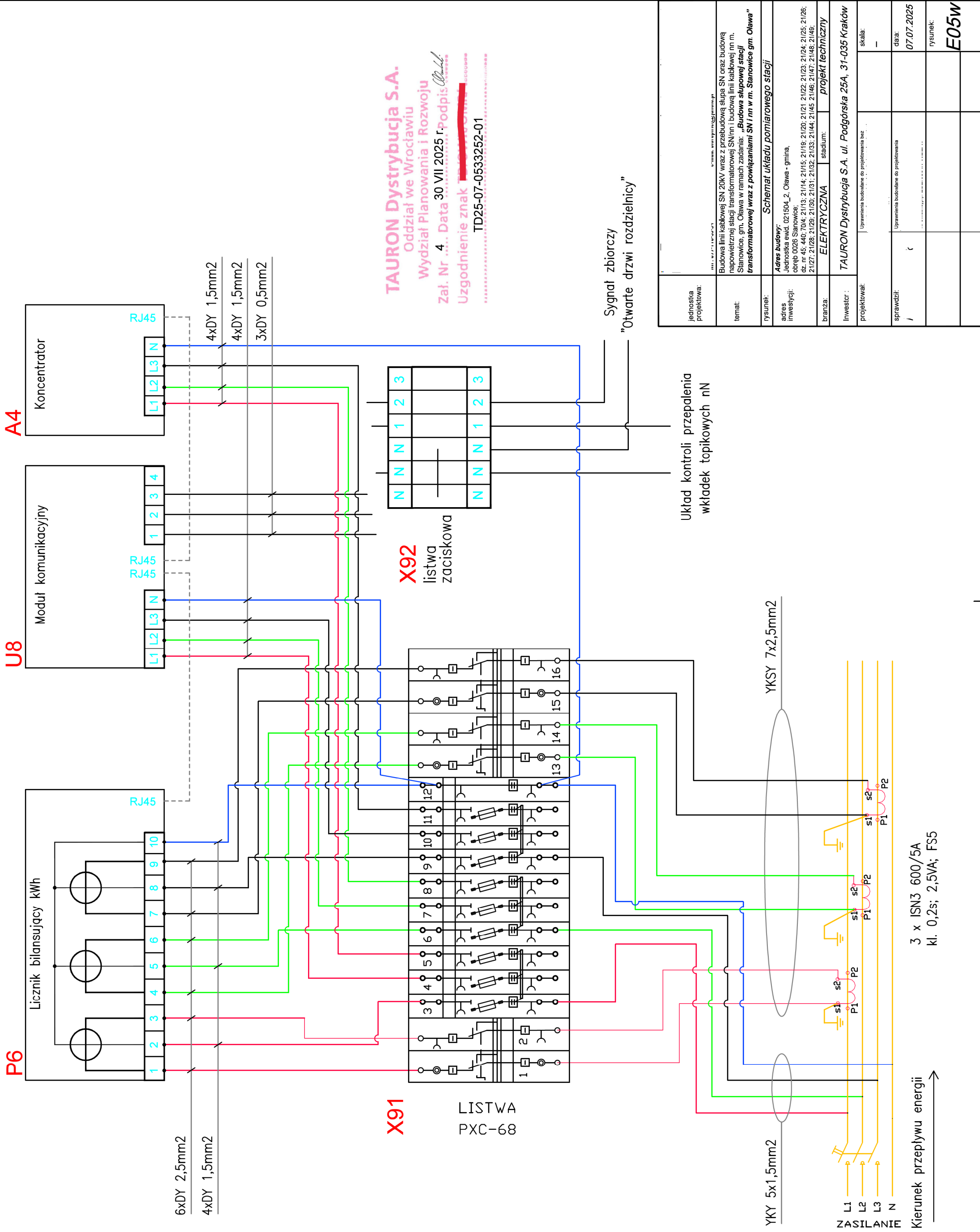
TD25-07-0533252-01

sieć SN - uziemienie jako system ochrony od porażeń

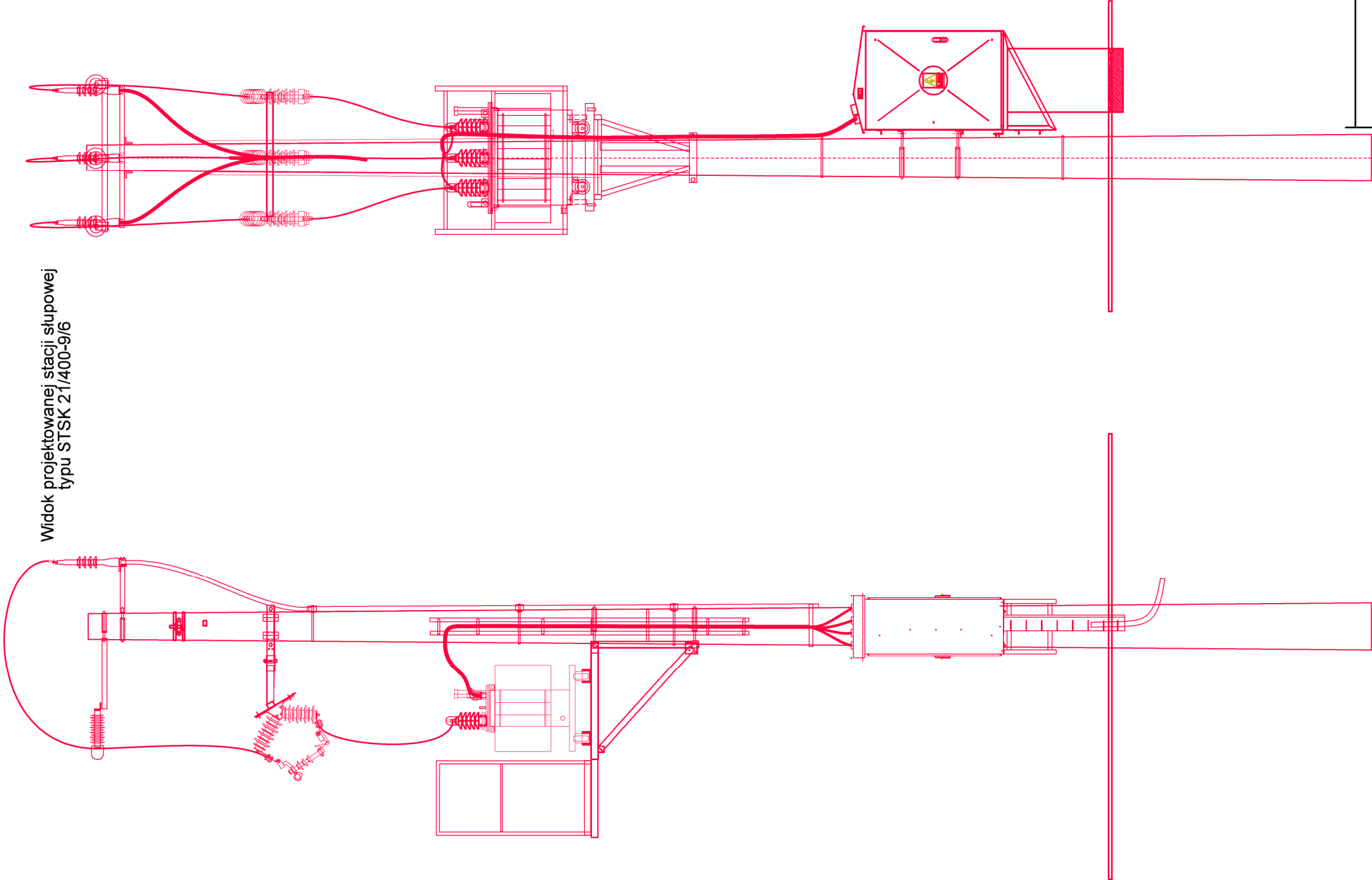
UWAGA:

Stosować wyłącznie materiały zgodne z aktualnymi standardami oraz wytycznymi budowy systemów elektroenergetycznych rekomendowanych w Tauron Dystrybucja S.A.

jednostka projektowa:	[
temat:	Budowa linii kablowej SN 20kV wraz z przebudową słupa SN oraz budowę napowietrznej stacji transformatorowej SN/nn i budowę linii kablowej nn m. Stanowice, gm. Olawa w ramach zadania: „Budowa słupowej stacji transformatorowej wraz z powiązaniami SN I nn w m. Stanowice gm. Olawa”
tysunek:	Schemat ideowy sieci SN
adres inwestycji:	Adres budowy: Jednostka ewd. 021504_2, Olawa - gmina, obręb 0026 Stanowice, dz. nr 45; 440; 70/4; 21/13; 21/14; 21/15; 21/16; 21/20; 21/21; 21/22; 21/23; 21/24; 21/25; 21/26; 21/27; 21/28; 21/29; 21/30; 21/31; 21/32; 21/33; 21/44; 21/45; 21/46; 21/47; 21/48; 21/49;
branża:	ELEKTRYCZNA stadium: projekt techniczny
Inwestor :	TAURON Dystrybucja S.A. ul. Podgórska 25A, 31-035 Kraków
projektował:	Urządzenia budowane do projektowania bez ograniczeń w specj. inżynierii w zakresie sieci, skala: -
	data: 07.07.2025
	rysunek: E03W



Widok projektowanej stacji słupowej
typu STSK 21/400-9/6



TAURON Dystrybucja S.A.

Oddział we Wrocławiu

Wydział Planowania i Rozwoju

Zał. Nr 5 Data 30 VII 2025 r. Podpis *[Signature]*

Uzgodnienie znak **TAURON**

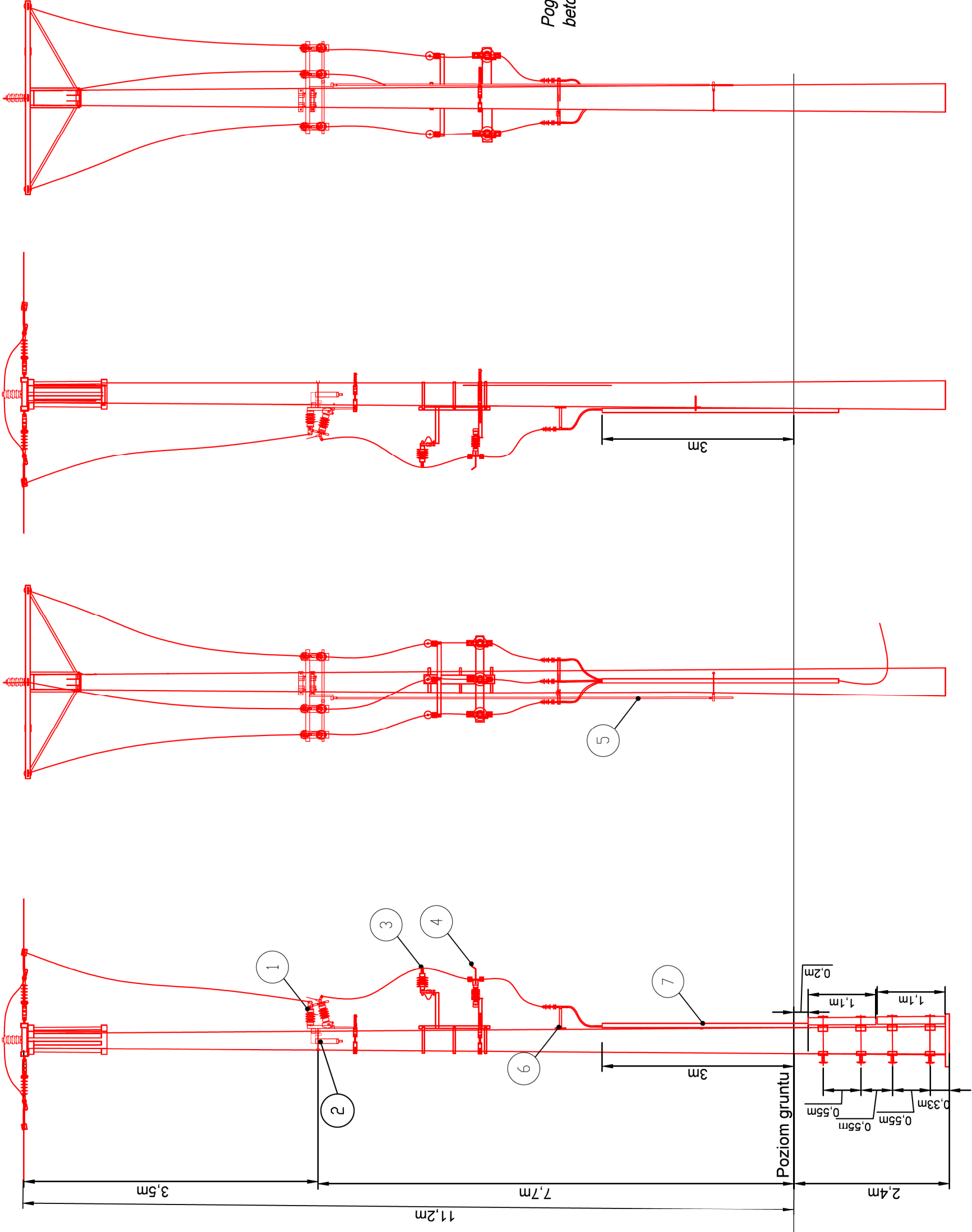
TD25-07-0533252-01

jednostka projektowa:	BUDOWA LINII KABLOWEJ SN 20KV WRAZ Z PRZEBUDOWĄ SŁUPA SN ORAZ BUDOWĄ NAPIEWTRZNEJ STACJI TRANSFORMATOROWEJ SN/nn I BUDOWĄ LINII KABLOWEJ nn m, Słanowice, gm. Olawa w ramach zadania: „Budowa słupowej stacji transformatorowej wraz z powiązaniami SN I nn w m. Słanowice gm. Olawa”		
temat:	Widok słupowej stacji transformatorowej SN/nn		
rysunek:	Adres budowy: Jednostka ewid. 021504_2, Olawa - gmina, obreńb 0026 Słanowice; dz. nr 45; 400; 704; 2113; 2114; 2115; 2119; 2120; 2121; 2122; 2123; 2124; 2125; 2126; 2127; 2128; 2129; 2130; 2131; 2132; 2133; 2144; 2145; 2146; 2147; 2148; 2149.		
adres inwestycji:	ELEKTRYCZNA stadium: projekt techniczny		
branża:	TAURON Dystrybucja S.A. ul. Podgórska 25A, 31-035 Kraków		
inwestor :	skala: -		
		data: 07.07.2025	
		rysunek E07w	

Słup nr 92
Linia 20kV L-202

Sylwetka słupa SN odporowego Ogr -13,5/25/E
z rozłącznikiem typu RN

TAURON Dystrybucja S.A.
Oddział we Wrocławiu
Wydział Planowania i Rozwoju
Zał. Nr .6. Data 30 VII 2025 r. Podpis
Uzgodnienie znak
TD25-07-0533252-01



Numer pozycji	Opis pozycji
1	Rozłącznik RN - III 24/40 - W-Pb- V 268 wariant II
2	Konstrukcja mocująca rozłącznik
3	Ograniczniki przepięć SN
4	Zestaw uzemiaczy
5	Ręczny napęd rozłącznika
6	Konstrukcja pod głowice napowietrzne SN
7	Rura ochronna BE

Poglądowy rysunek instalacyjny rozłącznika RN na słupie betonowym okrągłym instalacja poniżej linii w układzie płaskim

th																																																																																																																																																																																																																																																																																																																																																																																																																																																																																																																																																																																																																																																																																																																																																																																																																																																																																																																																																																																																																																																																																																																																																																																																																																																					
----	--	--	--	--	--	--	--	--	--	--	--	--	--	--	--	--	--	--	--	--	--	--	--	--	--	--	--	--	--	--	--	--	--	--	--	--	--	--	--	--	--	--	--	--	--	--	--	--	--	--	--	--	--	--	--	--	--	--	--	--	--	--	--	--	--	--	--	--	--	--	--	--	--	--	--	--	--	--	--	--	--	--	--	--	--	--	--	--	--	--	--	--	--	--	--	--	--	--	--	--	--	--	--	--	--	--	--	--	--	--	--	--	--	--	--	--	--	--	--	--	--	--	--	--	--	--	--	--	--	--	--	--	--	--	--	--	--	--	--	--	--	--	--	--	--	--	--	--	--	--	--	--	--	--	--	--	--	--	--	--	--	--	--	--	--	--	--	--	--	--	--	--	--	--	--	--	--	--	--	--	--	--	--	--	--	--	--	--	--	--	--	--	--	--	--	--	--	--	--	--	--	--	--	--	--	--	--	--	--	--	--	--	--	--	--	--	--	--	--	--	--	--	--	--	--	--	--	--	--	--	--	--	--	--	--	--	--	--	--	--	--	--	--	--	--	--	--	--	--	--	--	--	--	--	--	--	--	--	--	--	--	--	--	--	--	--	--	--	--	--	--	--	--	--	--	--	--	--	--	--	--	--	--	--	--	--	--	--	--	--	--	--	--	--	--	--	--	--	--	--	--	--	--	--	--	--	--	--	--	--	--	--	--	--	--	--	--	--	--	--	--	--	--	--	--	--	--	--	--	--	--	--	--	--	--	--	--	--	--	--	--	--	--	--	--	--	--	--	--	--	--	--	--	--	--	--	--	--	--	--	--	--	--	--	--	--	--	--	--	--	--	--	--	--	--	--	--	--	--	--	--	--	--	--	--	--	--	--	--	--	--	--	--	--	--	--	--	--	--	--	--	--	--	--	--	--	--	--	--	--	--	--	--	--	--	--	--	--	--	--	--	--	--	--	--	--	--	--	--	--	--	--	--	--	--	--	--	--	--	--	--	--	--	--	--	--	--	--	--	--	--	--	--	--	--	--	--	--	--	--	--	--	--	--	--	--	--	--	--	--	--	--	--	--	--	--	--	--	--	--	--	--	--	--	--	--	--	--	--	--	--	--	--	--	--	--	--	--	--	--	--	--	--	--	--	--	--	--	--	--	--	--	--	--	--	--	--	--	--	--	--	--	--	--	--	--	--	--	--	--	--	--	--	--	--	--	--	--	--	--	--	--	--	--	--	--	--	--	--	--	--	--	--	--	--	--	--	--	--	--	--	--	--	--	--	--	--	--	--	--	--	--	--	--	--	--	--	--	--	--	--	--	--	--	--	--	--	--	--	--	--	--	--	--	--	--	--	--	--	--	--	--	--	--	--	--	--	--	--	--	--	--	--	--	--	--	--	--	--	--	--	--	--	--	--	--	--	--	--	--	--	--	--	--	--	--	--	--	--	--	--	--	--	--	--	--	--	--	--	--	--	--	--	--	--	--	--	--	--	--	--	--	--	--	--	--	--	--	--	--	--	--	--	--	--	--	--	--	--	--	--	--	--	--	--	--	--	--	--	--	--	--	--	--	--	--	--	--	--	--	--	--	--	--	--	--	--	--	--	--	--	--	--	--	--	--	--	--	--	--	--	--	--	--	--	--	--	--	--	--	--	--	--	--	--	--	--	--	--	--	--	--	--	--	--	--	--	--	--	--	--	--	--	--	--	--	--	--	--	--	--	--	--	--	--	--	--	--	--	--	--	--	--	--	--	--	--	--	--	--	--	--	--	--	--	--	--	--	--	--	--	--	--	--	--	--	--	--	--	--	--	--	--	--	--	--	--	--	--	--	--	--	--	--	--	--	--	--	--	--	--	--	--	--	--	--	--	--	--	--	--	--	--	--	--	--	--	--	--	--	--	--	--	--	--	--	--	--	--	--	--	--	--	--	--	--	--	--	--	--	--	--	--	--	--	--	--	--	--	--	--	--	--	--	--	--	--	--	--	--	--	--	--	--	--	--	--	--	--	--	--	--	--	--	--	--	--	--	--	--	--	--	--	--	--	--	--	--	--	--	--	--	--	--	--	--	--	--	--	--	--	--	--	--	--	--	--	--	--	--	--	--	--	--	--	--	--	--	--	--	--	--	--	--	--	--	--	--	--	--	--	--	--	--	--	--	--	--	--	--	--	--	--	--	--	--	--	--	--	--	--	--	--	--	--	--	--	--	--	--	--	--	--	--	--	--	--	--	--	--	--	--	--	--	--	--	--	--	--	--	--	--	--	--	--	--	--	--	--	--	--	--	--	--	--	--	--	--	--	--	--	--	--	--	--	--	--	--	--	--	--	--	--	--	--	--	--	--	--	--	--	--	--	--	--	--	--	--	--	--	--	--	--	--	--	--	--	--	--	--	--	--	--	--	--	--	--	--	--	--	--	--	--	--	--	--	--	--	--	--	--	--	--	--	--	--	--	--	--	--	--	--	--	--	--	--	--	--	--	--	--	--	--	--	--	--	--	--	--	--	--	--	--	--	--	--	--	--	--	--	--	--	--	--	--	--	--	--	--	--	--	--	--	--	--	--	--	--	--	--	--	--	--	--	--	--	--	--	--	--	--	--	--	--	--	--	--	--	--	--	--	--	--	--	--	--	--	--	--	--	--	--	--	--	--	--	--	--	--	--	--	--	--	--	--	--	--	--	--	--	--	--	--	--	--	--	--	--	--	--	--	--	--	--	--

WÓJT GMINY

Pl. Marszałka J. Piłsudskiego 28

55-200 Olawa

RG.6733.1.2025.GP

Olawa, dnia 05.05.2025r.

**Decyzja
o ustaleniu lokalizacji inwestycji celu publicznego**

Na podstawie art. 4 ust. 2, 50 ust.1, art. 51 ust.1 pkt 2, art. 54 i art. 56 ustawy z dnia 27 marca 2003r. o planowaniu i zagospodarowaniu przestrzennym (Dz. U. z 2024 r., poz. 1130 ze zm.), art. 59 ust. 1 i 2 ustawy z dnia 7 lipca 2023 r. o zmianie ustawy o planowaniu i zagospodarowaniu przestrzennym oraz niektórych innych ustaw (Dz. U. z 2023 r., poz. 1688) oraz art. 104 ustawy z dnia 14 czerwca 1960 r. Kodeks postępowania administracyjnego (Dz. U. z 2024 r., poz. 572)

po rozpatrzeniu wniosku:

**U S T A L A M
lokalizację inwestycji celu publicznego**

Dla inwestycji:

**Budowa sieci kablowej SN 20 kV, budowa słupowej stacji transformatorowej SN/nn
oraz budowa sieci kablowej nn wraz ze złączami kablowymi.**

Adres inwestycji:

**Działki nr 21/13, 21/14, 21/15, 21/18, 21/19, 21/20, 21/21, 21/22, 21/23, 21/24, 21/25, 21/26,
21/27, 21/28, 21/29, 21/30, 21/31, 21/32, 21/33, 21/44, 21/45, 21/46, 21/47, 21/48 i 21/49
i część działki nr 440 obręb Stanowice, gmina Olawa.**

I. Ustalenia dotyczące rodzaju inwestycji: infrastruktura techniczna.

II. Ustalenia dotyczące funkcji zabudowy i zagospodarowania terenu:

Budowa sieci kablowej SN 20 kV o długości do 128 m, budowie słupowej stacji transformatorowej SN/nn o wysokości do 12 m oraz budowie sieci kablowej nn o długości do 658 m wraz ze złączami kablowymi.

III. Warunki i szczegółowe zasady zagospodarowania terenu oraz jego zabudowy wynikające z przepisów odrębnych:

a) Ustalenia dotyczące warunków i wymagań ochrony i kształtowania ład przestrzennego:

Dla projektowanej inwestycji należy spełnić wymagania określone w:

- Rozporządzeniu Ministra Infrastruktury z dnia 12 kwietnia 2002 r. w sprawie warunków technicznych, jakim powinny odpowiadać budynki i ich usytuowanie (Dz. U. z 2022 r., poz. 1225 ze zm.).
- Ustawie z dnia 7 lipca 1994 r. Prawo Budowlane (Dz. U. z 2024 r., poz. 725 ze zm.).

b) ochrony środowiska i zdrowia ludzi oraz dziedzictwa kulturowego i zabytków oraz dóbr kultury współczesnej:

Dla projektowanej inwestycji należy spełnić wymagania określone w:

- Ustawie z dnia 23 lipca 2003 r. o ochronie zabytków i opiece nad zabytkami (Dz. U. z 2024 r., poz. 1292 ze zm.),
 - Zgodnie z art. 32 ust. 1 ustawy z dnia 23 lipca 2003 r. o ochronie zabytków i opiece nad zabytkami (Dz. U. z 2024 r., poz. 1292 ze zm.) w trakcie prowadzenia robót budowlanych lub ziemnych w przypadku odkrycia przedmiotu co do którego istnieje przypuszczenie, że jest on zabytkiem, obowiązuje: wstrzymanie wszelkich robót mogących uszkodzić lub zniszczyć odkryty przedmiot; zabezpieczenie, przy użyciu dostępnych środków, tego przedmiotu i miejsca jego odkrycia, niezwłoczne zawiadomienie o tym właściwego wojewódzkiego konserwatora zabytków, a jeśli nie jest to możliwe, właściwego wójta (burmistrza, prezydenta miasta). Wszelkie odkryte w trakcie prac ziemnych przedmioty będące zabytkami archeologicznymi, zgodnie z art. 35 stanowią własność Państwa i podlegają ochronie prawnej. W razie wystąpienia zabytków i obiektów archeologicznych wymagane jest podjęcie ratowniczych badań archeologicznych, przez uprawnionego archeologa, za pozwoleniem konserwatorskim.
- Ustawie z dnia 27 kwietnia 2001 r. Prawo ochrony środowiska (Dz. U. z 2024 r., poz. 54 ze zm.).
 - W trakcie przygotowywania i realizacji inwestycji należy zapewnić oszczędne korzystanie z terenu (art. 74 ust. 1 w/w ustawy).
 - W trakcie prac budowlanych inwestor realizujący przedsięwzięcie jest zobowiązany uwzględnić ochronę środowiska na obszarze prowadzenia prac, a w szczególności ochronę gleby, zieleni, naturalnego ukształtowania terenu i stosunków wodnych (art. 75 ust. 1 w/w ustawy).
- Ustawie z dnia 3 października 2008 r. o udostępnianiu informacji o środowisku i jego ochronie, udziale społeczeństwa w ochronie środowiska oraz o ocenach oddziaływania na środowisko (Dz. U. z 2024 r. poz. 1112).
 - Wnioskowana inwestycja nie zalicza się do przedsięwzięć zawsze znacząco oddziaływujących na środowisko oraz do przedsięwzięć mogących potencjalnie znacząco oddziaływać na środowisko, o których mowa w Rozporządzeniu Rady Ministrów z dnia 26 września 2019 r. w sprawie przedsięwzięć mogących znacząco oddziaływać na środowisko (Dz. U. z 2019 r., poz. 1839 ze zm.).
- Ustawie z dnia 14 grudnia 2012 r. o odpadach (Dz. U. z 2023 r. poz. 1587 ze zm.).
 - Na terenie planowanej inwestycji dopuszcza się jedynie gromadzenie odpadów komunalnych powstałych na tym terenie. Odpady powinny być gromadzone tymczasowo, w szczelnych pojemnikach i regularnie wywożone na składowisko odpadów, zgodnie z gminnym planem gospodarki odpadami. Dopuszcza się, aby część w/w odpadów, ulegających biodegradacji i pozostałości roślinne, poddać procesowi recyklingu organicznego poprzez kompostowanie, w ilości pokrywającej wyłącznie potrzeby własne.
- Ustawie z dnia 14 marca 1985 r. o Państwowej Inspekcji Sanitarnej (Dz. U. z 2024 r., poz. 416).
- Ustawie z dnia 3 lutego 1995 r., o ochronie gruntów rolnych i leśnych (Dz. U. z 2024 r., poz. 82).
 - Wnioskowany teren nie wymaga uzyskania zgody na przeznaczenie gruntów rolnych i leśnych na cele nierolnicze i nieleśne.
- Ustawie z dnia 16 kwietnia 2004 roku o ochronie przyrody (Dz. U. z 2024 r. poz. 1478 ze zm.).

c) obsługi w zakresie infrastruktury technicznej i komunikacji

Dokumentację projektową należy wykonać na warunkach ustalonych z zarządcami dróg i administratorem sieci infrastruktury technicznej.

Dla projektowanej inwestycji należy spełnić wymagania określone w:

- Ustawie z dnia 21 marca 1985 r. o drogach publicznych (Dz. U. z 2024 r. poz. 320)
- Rozporządzeniu z dnia 24 czerwca 2022 r. Ministra Infrastruktury w sprawie przepisów techniczno-budowlanych dotyczących dróg publicznych (Dz. U. z 2022 r., poz. 1518).
- Ustawie z dnia 10 kwietnia 1997 r. - Prawo energetyczne (Dz. U. z 2024 r., poz. 266 ze zm.).
- Ustawie z dnia 16 lipca 2004 r. Prawo telekomunikacyjne (Dz. U. z 2024 r., poz. 34 ze zm.).
- Ustawie z dnia 20 lipca 2017 r. Prawo wodne (Dz. U. z 2024 r. poz. 1087 ze zm.)
- Ustawie z dnia 7 czerwca 2001 r. o zbiorowym zaopatrzeniu w wodę i zbiorowym odprowadzeniu ścieków (Dz. U. z 2024 r., poz. 757).
- Rozporządzeniu z dnia 26 maja 2023 r. Ministra Cyfryzacji w sprawie warunków technicznych, jakim powinny odpowiadać telekomunikacyjne obiekty budowlane i ich usytuowanie (Dz. U. z 2023 r., poz. 1040)
- Rozporządzeniu Ministra Klimatu i Środowiska z dnia 22 marca 2023 r. w sprawie szczegółowych warunków funkcjonowania systemu elektroenergetycznego (Dz. U. 2023 r., poz. 819 ze zm.).

d) wymagań dotyczących ochrony interesów osób trzecich

Dla projektowanej inwestycji należy spełnić wymagania określone w:

- Ustawie z dnia 7 lipca 1994 r. Prawo Budowlane (Dz. U. z 2024 r., poz. 725 ze zm.).
 - Przedmiotowa inwestycja nie może pozbawić osób trzecich: dostępu do drogi publicznej, możliwości korzystania z wody, kanalizacji, energii elektrycznej i ciepłej oraz ze środków łączności, dostępu światła dziennego do pomieszczeń przeznaczonych na pobyt ludzi, oraz nie spowoduje takich uciążliwości jak hałas, wibracje, zakłócenia elektryczne i promieniowanie, a także nie spowoduje zanieczyszczenia powietrza, wody i gleby.
 - W razie konieczności wykonania robót poza terenem, do którego inwestor posiada tytuł prawny, lub jeżeli uzasadniony interes osób trzecich może być naruszony realizacją inwestycji, należy przed wystąpieniem o pozwolenie na budowę, uzgodnić warunki realizacji inwestycji z właścicielami terenów i urzędów, w rejonie których zlokalizowana jest inwestycja.

e) Ustalenia dotyczącego granic i sposobów zagospodarowania terenów lub obiektów podlegających ochronie w tym terenów górniczych, a także narażonych na niebezpieczeństwo powodzi, oraz zagrożonych osuwaniem się mas ziemnych.

Obszar objęty liniami rozgraniczającymi teren inwestycji nie leży na terenie zagrożonym powodzią oraz zagrożeniami geologicznymi.

f) inne

Dla projektowanej inwestycji należy spełnić wymagania określone w:

- Ustawie z dnia 17 maja 1989 r. Prawo geodezyjne i kartograficzne (Dz. U. z 2024 r. poz. 1151 ze zm.).

IV. Załączniki:

1. Analiza warunków i zasad zagospodarowania terenu oraz jego zabudowy, wynikających z przepisów odrębnych, a także stanu faktycznego i prawnego terenu, na którym przewiduje się realizację inwestycji w zakresie wynikającym z art. 53 ust. 3 ustawy z dnia 27 marca 2003 r. o planowaniu i zagospodarowaniu przestrzennym (Dz. U. z 2024 r., poz. 1130 ze zm.) – zał. nr 1.
2. Linie rozgraniczające teren inwestycji przedstawiono w części graficznej niniejszej decyzji – na kopii mapy zasadniczej w skali 1:1000 – załącznik nr 2.

UZASADNIENIE:

W dniu 26.03.2025r. do tutejszego Urzędu wpłynął wniosek , ul. , występującego w imieniu i z upoważnienia Tauron Dystrybucja S.A., ul. Podgórska 25A, 31-035 Kraków o ustalenie lokalizacji inwestycji celu publicznego dla inwestycji polegającej na budowie sieci kablowej SN 20 kV, budowie słupowej stacji transformatorowej SN/mn oraz budowie sieci kablowej mn wraz ze złączami kablowymi na działkach nr 21/13, 21/14, 21/15, 21/18, 21/19, 21/20, 21/21, 21/22, 21/23, 21/24, 21/25, 21/26, 21/27, 21/28, 21/29, 21/30, 21/31, 21/32, 21/33, 21/44, 21/45, 21/46, 21/47, 21/48 i 21/49 i części działki nr 440 obręb Stanowice, gmina Olawa.

Wniosek zawierał wszystkie niezbędne elementy, które zostały określone w art. 52 ust. 2 ustawy z dnia 27 marca 2003 r. o planowaniu i zagospodarowaniu przestrzennym (Dz. U. z 2024 r., poz. 1130 ze zm.). W ramach analizy, o której mowa w art. 53 ust. 3 pkt 1 i 2 ustawy o planowaniu i zagospodarowaniu przestrzennym tut. organ lokalizacyjny sprawdził wszystkie uwarunkowania dotyczące terenu objętego planowaną inwestycją.

Stwierdzono, że obecnie teren nie jest objęty żadnym planem miejscowym zagospodarowania przestrzennego (egzemplarz poprzednio obowiązującego planu dla terenu potencjalnego zainwestowania znajduje się w archiwum tut. urzędu) wobec czego mają zastosowanie przepisy art. 59 ust.1 w/w ustawy.

Zgodnie z art. 4 ust. 2 ustawy z dnia 27 marca 2003 roku o planowaniu i zagospodarowaniu przestrzennym, w przypadku braku miejscowego planu zagospodarowania przestrzennego określenie sposobów zagospodarowania i warunków zabudowy terenu następuje w drodze decyzji o warunkach zabudowy i zagospodarowania terenu, przy czym, lokalizację inwestycji celu publicznego ustala się w drodze decyzji o lokalizacji inwestycji celu publicznego. Wobec powyższego mają zastosowanie przepisy art. 50 ust.1 w/w ustawy, zgodnie, z którymi zachodzi podstawa do ustalenia warunków zabudowy i zagospodarowania terenu w drodze decyzji o ustaleniu lokalizacji inwestycji celu publicznego.

Następnie w postępowaniu związanym z wydaniem decyzji o ustaleniu lokalizacji inwestycji celu publicznego zgodnie z art. 53 ust. 3 pkt 1 i 2 ustawy z dnia 27 marca 2003 r. o planowaniu i zagospodarowaniu przestrzennym (Dz. U. z 2024 r., poz. 1130 ze zm.) tutejszy organ dokonał analizy warunków i zasad zagospodarowania terenu i jego zabudowy, wynikających z przepisów odrębnych oraz stanu faktycznego i prawnego terenu, na którym przewiduje się realizację inwestycji. W ramach w/w analizy tut. organ lokalizacyjny sprawdził wszystkie uwarunkowania dotyczące terenu objętego planowaną inwestycją. Na podstawie dostępnego w formacie elektronicznej programu Systemu Informacji Prawnej LEX przeprowadzono specyfikację powszechnie obowiązujących przepisów odrębnych, w celu ustalenia warunków i zasad zagospodarowania terenu oraz jego zabudowy, które mogą mieć zastosowanie w niniejszej sprawie. Przeanalizowano zatem przepisy odrębne pod kątem wymagań dla projektowanej inwestycji – dowód – załącznik nr 1 do decyzji.

Stosownie do wymogów procedury administracyjnej zgodnie z art. 49 i 61 § 1 i 4 Kpa w dniu 01.04.2025r. wszystkie strony zostały zawiadomione w drodze obwieszczenia o wszczęciu postępowania administracyjnego w sprawie ustalenia lokalizacji inwestycji celu publicznego (inwestora oraz właścicieli nieruchomości, na których jest lokalizowana inwestycja celu publicznego zawiadomiono indywidualnie na piśmie z dnia 01.04.2025r.) oraz o przysługujących im uprawnieniach, z których mogły korzystać bez ograniczeń – dowody w aktach sprawy.

Kryterium i podstawą ustalenia stron postępowania był teren znajdujący się w strefie oddziaływania planowanej inwestycji. Wykorzystując dane ewidencji gruntów rozpoznano stosunki własnościowe dotyczące otoczenia terenu planowanej inwestycji, w tym obszar, na który planowana inwestycja będzie oddziaływać w sposób umożliwiający ustalenie stron postępowania administracyjnego - stosowne wydruki w aktach sprawy.

Na podstawie parametrów technicznych inwestycji oraz danych charakteryzujących jej wpływ na środowisko stwierdzono, że przedmiotowa inwestycja nie kwalifikuje się do przedsięwzięć zawsze znacząco oddziaływujących na środowisko oraz do przedsięwzięć mogących potencjalnie znacząco oddziaływać na środowisko, o których mowa w Rozporządzeniu Rady Ministrów z dnia

26 września 2019 r. w sprawie przedsięwzięć mogących znacząco oddziaływać na środowisko (Dz. U. z 2019 r., poz. 1839 ze zm.).

Stwierdzono także, że planowana inwestycja prowadzona będzie w obrębie części działki nr 440 obręb Stanowice, będącej własnością Gminy Olawa, gospodarowanie zasobem nieruchomości przez Wójta Gminy Olawa oraz działek nr 21/13, 21/14, 21/15, 21/18, 21/19, 21/20, 21/21, 21/22, 21/23, 21/24, 21/25, 21/26, 21/27, 21/28, 21/29, 21/30, 21/31, 21/32, 21/33, 21/44, 21/45, 21/46, 21/47, 21/48 i 21/49 obręb Stanowice, gmina Olawa, będącymi własnością oraz stanowiącymi użytki gruntowe zgodnie z poniższą tabelą:

lp.	nr działki	Obręb	Właściciel nieruchomości	Użytek
1	440	Stanowice	Gmina Olawa Gospodarowanie zasobem nieruchomości: Wójt Gminy Olawa	dr
2	21/13	Stanowice	Osoba prywatna	RIVb
3	21/14	Stanowice	Osoba prywatna	RIVb
4	21/15	Stanowice	Osoba prywatna	RIVb
5	21/18	Stanowice	TEC Sp. z o. o.	RIVb
6	21/19	Stanowice	Osoba prywatna	RIVb
7	21/20	Stanowice	Osoba prywatna	RIVb
8	21/21	Stanowice	Osoba prywatna	RIVb
9	21/22	Stanowice	Osoba prywatna	RIVb
10	21/23	Stanowice	Osoba prywatna	RIVb
11	21/24	Stanowice	Osoba prywatna	RIVb
12	21/25	Stanowice	Osoba prywatna	RIVb
13	21/26	Stanowice	Osoba prywatna	RIVb
14	21/27	Stanowice	Osoba prywatna	RIVb
15	21/28	Stanowice	Osoba prywatna	RIVb
16	21/29	Stanowice	Osoba prywatna	RIVb
17	21/30	Stanowice	Osoba prywatna	RIVb
18	21/31	Stanowice	Osoba prywatna	RIVb
19	21/32	Stanowice	Osoba prywatna	RIVb RV
20	21/33	Stanowice	Osoba prywatna	RIVb RV
21	21/44	Stanowice	Osoba prywatna	RIVb RV
22	21/45	Stanowice	Osoba prywatna	RIVb
23	21/46	Stanowice	Osoba prywatna	RIVb
24	21/47	Stanowice	Osoba prywatna	RIVb
25	21/48	Stanowice	Osoba prywatna	RIVb
26	21/49	Stanowice	Osoba prywatna	RIVb

Wnioskowane do zabudowy nieruchomości oznaczone jako działki nr 21/13, 21/14, 21/15, 21/18, 21/19, 21/20, 21/21, 21/22, 21/23, 21/24, 21/25, 21/26, 21/27, 21/28, 21/29, 21/30, 21/31, 21/32, 21/33, 21/44, 21/45, 21/46, 21/47, 21/48 i 21/49 obręb Stanowice należy uznać za wykorzystywane na cele rolne, gdyż mieszczą się w definicji art. 92 ust. 2 ustawy z dnia 21 sierpnia 1997 r. o gospodarce nieruchomościami (Dz. U. z 2024 r. poz. 1145 ze zm.), tj. przedmiotowe nieruchomości wykazane są w katastrze nieruchomości jako użytki oznaczone symbolami zgodnie z powyższą tabelą i nie ustalono dla nich warunków zabudowy i zagospodarowania terenu zmieniających jej rolniczy charakter użytkowania. Grunty rolne klasy IV i V nie wymagają uzyskania zgody na przeznaczenie gruntów rolnych na cele nierolnicze, gdyż nie są wymienione w art. 7 ust. 2 ustawy z dnia 3 lutego 1995 r., o ochronie gruntów rolnych i leśnych (Dz. U. z 2024 r., poz. 82) jako grunty, dla których wymagane jest uzyskanie zgody na przeznaczenie gruntów rolnych na cele nierolnicze.

Wnioskowana do zabudowy nieruchomość oznaczona jako część działki o nr 440 obręb Stanowice jest gruntem stanowiącym użytek oznaczony symbolem dr i w odniesieniu do art. 7 ust. 2 ustawy z dnia 3 lutego 1995 r., o ochronie gruntów rolnych i leśnych (Dz. U. z 2024 r. poz. 82) nie kwalifikuje się do gruntów rolnych i leśnych, które wymagają uzyskania zgody na przeznaczenie gruntów rolnych i leśnych na cele nierolnicze i nieleśne.

Następnie ustalono także, że obszar objęty liniami rozgraniczającymi teren inwestycji nie leży na terenie zagrożonym powodzią oraz zagrożeniami geologicznymi.

W następnej kolejności na podstawie art. 52 ust. 1 ustawy o planowaniu i zagospodarowaniu przestrzennym organ pierwszej instancji sporządził projekt decyzji. Sporządzając projekt decyzji oparto się m.in. na treści i zakresie wniosku inwestora. Kierując się art. 52 ust. 1 w związku z art. 64 ust. 1 ustawy o planowaniu i zagospodarowaniu przestrzennym wniosek nie był modyfikowany, ani interpretowany w sposób niezgodny z intencjami wnioskodawcy.

Organ lokalizacyjny zgodnie z art. 54 pkt 2 ustawy o planowaniu przestrzennym, w decyzji o lokalizacji celu publicznego określił warunki i szczegółowe zasady zagospodarowania terenów oraz jego zabudowy wynikające z przepisów odrębnych, a w szczególności w zakresie: a) warunków i wymagań ochrony i kształtowania ładu przestrzennego, b) ochrony środowiska i zdrowia ludzi oraz dziedzictwa kulturowego i zabytków dóbr kultury współczesnej, c) obsługi w zakresie infrastruktury technicznej i komunikacji, d) wymagań dotyczących ochrony interesów osób trzecich, e) ochrony obiektów budowlanych na terenach górniczych.

Niniejsza decyzja została uzgodniona z:

1. Starostą Powiatu – art. 53 ust. 4 pkt 6 ustawy z dnia 27 marca 2003 r. o planowaniu i zagospodarowaniu przestrzennym (Dz. U. z 2024 r., poz. 1130 ze zm.) – milcząca zgoda,
2. Dyrektorem Zarządu Zlewni Państwowego Gospodarstwa Wodnego Wody Polskie – art. 53 ust. 4 pkt 6 ustawy z dnia 27 marca 2003 r. o planowaniu i zagospodarowaniu przestrzennym (Dz. U. z 2024 r., poz. 1130 ze zm.) – milcząca zgoda,
3. Zarządcą Drogi – Powiatowy Zarząd Drogowy w Oławie – zgodnie z art. 53 ust. 4 pkt 9 ustawy z dnia 27 marca 2003 r. o planowaniu i zagospodarowaniu przestrzennym (Dz. U. z 2024 r., poz. 1130 ze zm.) – milcząca zgoda.

Na podstawie egzemplarza archiwalnego, nieobowiązującego już miejscowego planu zagospodarowania przestrzennego ustalono, że wnioskowana inwestycja nie leży na terenach przeznaczonych w tym planie dla realizacji inwestycji celu publicznego, o których mowa w art. 39 ust. 3 pkt 3 ustawy o planowaniu i zagospodarowaniu przestrzennym. Nie są więc wymagane uzgodnienia ze starostą, wojewodą i marszałkiem województwa – dowód w aktach sprawy.

Decyzja ta nie podlega uzgodnieniu z instytucjami wymienionymi w art. 53 ust. 4 pkt 1 – 5a, 7, 8, 9a – 16 ustawy o planowaniu i zagospodarowaniu przestrzennym, gdyż wniosek nie odnosi się do obszarów i zadań podlegających ochronie i uzgadnianiu. Organ zgromadził i ocenił cały materiał dowodowy, kierując się art. 7 i art. 77 Kpa i respektując zasady prawdy obiektywnej w nim wyrażone. Organ administracyjny zadbał aby zasada czynnego udziału strony w każdym stadium postępowania administracyjnego w sprawie wydania decyzji o ustaleniu lokalizacji inwestycji celu publicznego o wszczęciu postępowania oraz postanowieniach i decyzji kończącej postępowanie - nie została naruszona – dowody w aktach sprawy.

W myśl przepisu art. 10 § 1 i art. 81 k.p.a. – organ zawiadomił stronę o zakończonym postępowaniu dowodowym i przystąpieniu do rozpatrzenia zgromadzonego materiału dowodowego, z którym mogły się zapoznać w określonym terminie w siedzibie tut. referatu i wypowiedzieć się, co do przeprowadzonych dowodów i zebranych informacji dotyczących planowanego przedsięwzięcia. Strony niniejszego postępowania o tym fakcie zostały zawiadomione w drodze obwieszczenia oraz na piśmie poprzez doręczenie go inwestorowi oraz właścicielom nieruchomości, na których jest lokalizowana inwestycja celu publicznego - dowody w aktach sprawy.

Wobec spełnienia przez planowaną inwestycję wszystkich warunków zawartych w art. 52 ustawy o planowaniu i zagospodarowaniu przestrzennym oraz uzyskania uzgodnień, zgodnie z art. 53 ustawy, zasadnym jest ustalenie Inwestorowi lokalizacji inwestycji celu publicznego.

Strony niniejszego postępowania zostały zawiadomione w drodze obwieszczenia o decyzji kończącej postępowanie oraz na piśmie poprzez doręczenie w/w decyzji inwestorowi oraz właścicielom nieruchomości, na których jest lokalizowana inwestycja celu publicznego - dowody w aktach sprawy.

Do akt sprawy dołączono zaświadczenie wydane przez izbę samorządu zawodowego urbanistów, potwierdzające że osoba sporządzająca projekt decyzji o ustaleniu lokalizacji inwestycji celu publicznego posiada kwalifikacje do wykonywania zawodu urbanisty i sporządzania decyzji o warunkach zabudowy i zagospodarowania terenu.

POUCZENIE:

Zgodnie z art. 55 ustawy z dnia 27 marca 2003 o planowaniu i zagospodarowaniu przestrzennym decyzja o warunkach zabudowy wiąże organ wydający decyzję o pozwoleniu na budowę.

Zgodnie z art. 58 ust 2 ustawy z dnia 27 marca 2003 roku o planowaniu i zagospodarowaniu przestrzennym (Dz. U. z 2024 r., poz. 1130 ze zm.), jeżeli decyzja o ustaleniu lokalizacji inwestycji celu publicznego wywołuje skutki, o których mowa w art. 36, przepisy art. 36 oraz art. 37 stosuje się odpowiednio. Koszty realizacji roszczeń, o których mowa w art. 36 ust. 1 i 3, ponosi inwestor, po uzyskaniu ostatecznej decyzji o pozwoleniu na budowę.

Niniejsza decyzja jest ważna do czasu uzyskania przez innego wnioskodawcę ostatecznej decyzji o pozwoleniu na budowę lub do czasu uchwalenia planu miejscowego, którego ustalenia są inne niż w niniejszej decyzji (art. 65 ustawy o planowaniu i zagospodarowaniu przestrzennym). Organ, który wydał decyzję stwierdza jej wygaśnięcie w trybie art. 162 § 1 pkt 1 Kodeksu postępowania administracyjnego.

Podmiotowi, który wystąpił z wnioskiem o ustalenie lokalizacji inwestycji celu publicznego przysługuje prawo do wniesienia żądania o wymierzenie kary pieniężnej o której mowa w art. 51 ust. 2 i art. 64 pkt 1 ustawy z dnia 27 marca 2003 r. o planowaniu i zagospodarowaniu przestrzennym (Dz. U. z 2024 r., poz. 1130 ze zm.). Żądanie, o którym mowa w art. 51 ust. 2e ustawy o planowaniu i zagospodarowaniu przestrzennym wnosi się za pośrednictwem tutejszego organu w terminie 14 dni od dnia doręczenia decyzji o ustaleniu lokalizacji inwestycji celu publicznego.

Odwolanie od decyzji o ustaleniu lokalizacji inwestycji powinno zawierać zarzuty odnoszące się do decyzji, określać istotę i zakres żądania będącego przedmiotem odwołania oraz wskazywać dowody uzasadniające to żądanie.

Od niniejszej decyzji służy stronom odwołanie do Samorządowego Kolegium Odwoławczego we Wrocławiu. Odwołanie wnosi się za pośrednictwem tutejszego organu w terminie 14 dni od dnia doręczenia decyzji.

W trakcie biegu terminu do wniesienia odwołania strona może zrzec się prawa do wniesienia odwołania wobec organu administracji publicznej, który wydał decyzję. Z dniem doręczenia organowi administracji publicznej oświadczenia o zrzeczeniu się prawa do wniesienia odwołania przez ostatnią ze stron postępowania, decyzja staje się ostateczna i prawomocna, co oznacza, iż

decyzja podlega natychmiastowemu wykonaniu i brak jest możliwości zaskarżenia decyzji do Wojewódzkiego Sądu Administracyjnego. Nie jest możliwe skuteczne cofnięcie oświadczenia o zrzeczeniu się prawa do wniesienia odwołania.

Jeżeli niniejsza decyzja została wydana z naruszeniem przepisów postępowania, a konieczny do wyjaśnienia zakres sprawy ma istotny wpływ na jej rozstrzygnięcie, na zgodny wniosek wszystkich stron zawarty w odwołaniu, organ odwoławczy przeprowadza postępowanie wyjaśniające w zakresie niezbędnym do rozstrzygnięcia sprawy.

Organ odwoławczy przeprowadza postępowanie wyjaśniające także wówczas, gdy jedna ze stron zawarła w odwołaniu wniosek o przeprowadzenie przez organ odwoławczy postępowania wyjaśniającego w zakresie niezbędnym do rozstrzygnięcia sprawy, a pozostałe strony wyraziły na to zgodę w terminie czternastu dni od dnia doręczenia im zawiadomienia o wniesieniu odwołania, zawierającego wniosek o przeprowadzenie przez organ odwoławczy postępowania wyjaśniającego w zakresie niezbędnym do rozstrzygnięcia sprawy.

Projekt niniejszej decyzji sporządził:

RG.6733.1.2025.GP

Załącznik nr 1
do decyzji Nr RG.6733.1.2025.GP

Analiza warunków i zasad zagospodarowania terenu oraz jego zabudowy, wynikających z przepisów odrębnych, a także stanu faktycznego i prawnego terenu, na którym przewiduje się realizację inwestycji w zakresie wynikającym z art. 53 ust. 3 ustawy z dnia 27 marca 2003 r. o planowaniu i zagospodarowaniu przestrzennym (Dz. U. z 2024 r., poz. 1130 ze zm.).

Obszar wnioskowanej inwestycji polegającej na budowie sieci kablowej SN 20 kV, budowie słupowej stacji transformatorowej SN/nm oraz budowie sieci kablowej nm wraz ze złączami kablowymi na działkach nr 21/13, 21/14, 21/15, 21/18, 21/19, 21/20, 21/21, 21/22, 21/23, 21/24, 21/25, 21/26, 21/27, 21/28, 21/29, 21/30, 21/31, 21/32, 21/33, 21/44, 21/45, 21/46, 21/47, 21/48 i 21/49 i części działki nr 440 obręb Stanowice, gmina Olawa, znajduje się w sąsiedztwie zabudowy mieszkaniowej jednorodzinnej. W analizowanym terenie znajdują się obiekty infrastruktury technicznej.

Zgodnie z art. 53 ust. 3 pkt 1 i 2 ustawy z dnia 27 marca 2003 r. o planowaniu i zagospodarowaniu przestrzennym (Dz. U. z 2024 r., poz. 1130 ze zm.) organ przeprowadził analizę warunków i zasad zagospodarowania terenu oraz jego zabudowy, wynikających z przepisów odrębnych oraz analizę stanu faktycznego i prawnego terenu, na którym przewiduje się realizację w/w inwestycji. Wobec powyższego w ramach analizy, tut. organ lokalizacyjny sprawdził wszystkie uwarunkowania dotyczące terenu objętego planowaną inwestycją. Na podstawie dostępnego w formacie elektronicznej programu Systemu Informacji Prawnej LEX przeprowadzono specyfikację powszechnie obowiązujących przepisów odrębnych, w celu ustalenia warunków i zasad zagospodarowania terenu oraz jego zabudowy, które mogą mieć zastosowanie w niniejszej sprawie, tj. w świetle przepisów:

- Ustawy z dnia 27 marca 2003 r. o planowaniu i zagospodarowaniu (Dz. U. z 2024 r., poz. 1130 ze zm.).
- Ustawy z dnia 7 lipca 1994 r. Prawo Budowlane (Dz. U. z 2024 r., poz. 725 ze zm.).
- Ustawy z dnia 23 lipca 2003 r. o ochronie zabytków i opiece nad zabytkami (Dz. U. z 2024 r., poz. 1292 ze zm.).
- Ustawy z dnia 27 kwietnia 2001 r. Prawo ochrony środowiska (Dz. U. z 2024 r., poz. 54 ze zm.).
- Ustawy z dnia 3 października 2008 r. o udostępnianiu informacji o środowisku i jego ochronie, udziale społeczeństwa w ochronie środowiska oraz o ocenach oddziaływania na środowisko (Dz. U. z 2024 r. poz. 1112).
- Ustawie z dnia 14 grudnia 2012 r. o odpadach (Dz. U. z 2023 r. poz. 1587 ze zm.).
- Ustawy z dnia 14 marca 1985 r. o Państwowej Inspekcji Sanitarnej (Dz. U. z 2024 r., poz. 416).
- Ustawy z dnia 3 lutego 1995 r., o ochronie gruntów rolnych i leśnych (Dz. U. z 2024 r. poz. 82).
- Ustawy z dnia 16 kwietnia 2004 roku o ochronie przyrody (Dz. U. z 2024 r. poz. 1478 ze zm.).
- Ustawy z dnia 21 marca 1985 r. o drogach publicznych (Dz. U. z 2024 r. poz. 320).
- Ustawy z dnia 10 kwietnia 1997 r. - Prawo energetyczne (Dz. U. z 2024 r., poz. 266 ze zm.).
- Ustawy z dnia 20 lipca 2017 r. Prawo wodne (Dz. U. z 2024 r. poz. 1087 ze zm.).
- Ustawy z dnia 16 lipca 2004 r. Prawo telekomunikacyjne (Dz. U. z 2024 r., poz. 34 ze zm.).
- Ustawy z dnia 7 czerwca 2001 r. o zbiorowym zaopatrzeniu w wodę i zbiorowym odprowadzeniu ścieków (Dz. U. z 2024 r., poz. 757).
- Rozporządzeniu z dnia 24 czerwca 2022 r. Ministra Infrastruktury w sprawie przepisów techniczno-budowlanych dotyczących dróg publicznych (Dz. U. z 2022 r., poz. 1518).
- Rozporządzenia Rady Ministrów z dnia 26 września 2019 r. w sprawie przedsięwzięć mogących znacząco oddziaływać na środowisko (Dz. U. z 2019 r., poz. 1839 ze zm.).
- Rozporządzeniu Ministra Infrastruktury z dnia 12 kwietnia 2002 r. w sprawie warunków technicznych, jakim powinny odpowiadać budynki i ich usytuowanie (Dz. U. z 2022 r., poz. 1225 ze zm.).

- Rozporządzenia Ministra Cyfryzacji z dnia 26 maja 2023 r. w sprawie warunków technicznych, jakim powinny odpowiadać telekomunikacyjne obiekty budowlane i ich usytuowanie (Dz. U. z 2023 r. poz. 1040).

Na podstawie w/w przepisów ustalono, że dla wnioskowanego terenu nie ma obowiązującego miejscowego planu zagospodarowania przestrzennego wobec czego mają zastosowanie przepisy art. 50 ust. 1 w/w ustawy, zgodnie z którymi zachodzi podstawa do przeprowadzenia procedury administracyjnej w sprawie ustalenia warunków zabudowy i zagospodarowania terenu w drodze decyzji o ustaleniu lokalizacji inwestycji celu publicznego. Stwierdzono także, że wnioskowany teren nie znajduje się w obszarze, dla którego istnieje obowiązek sporządzenia planu miejscowego (art. 14 ust. 7 ustawy o planowaniu i zagospodarowaniu przestrzennym), a zatem nie ulega obligatoryjnemu zawieszeniu do czasu uchwalenia takiego planu (art. 62 ust. 2 ustawy o planowaniu i zagospodarowaniu przestrzennym).

Następnie ustalono także, że obszar objęty liniami rozgraniczającymi teren inwestycji nie leży na terenie zagrożonym powodzią oraz zagrożeniami geologicznymi.

Na podstawie parametrów technicznych inwestycji oraz danych charakteryzujących jej wpływ na środowisko stwierdzono, że przedmiotowa inwestycja nie kwalifikuje się do przedsięwzięć zawsze znacząco oddziałujących na środowisko oraz do przedsięwzięć mogących potencjalnie znacząco oddziaływać na środowisko, o których mowa w Rozporządzeniu Rady Ministrów z dnia 26 września 2019 r. w sprawie przedsięwzięć mogących znacząco oddziaływać na środowisko (Dz. U. z 2019 r., poz. 1839 ze zm.).

Stwierdzono także, że planowana inwestycja prowadzona będzie w obrębie części działki nr 440 obręb Stanowice, będącej własnością Gminy Olawa, gospodarowanie zasobem nieruchomości przez Wójta Gminy Olawa oraz działek nr 21/13, 21/14, 21/15, 21/18, 21/19, 21/20, 21/21, 21/22, 21/23, 21/24, 21/25, 21/26, 21/27, 21/28, 21/29, 21/30, 21/31, 21/32, 21/33, 21/44, 21/45, 21/46, 21/47, 21/48 i 21/49 obręb Stanowice, gmina Olawa, będącymi własnością oraz stanowiącymi użytki gruntowe zgodnie z poniższą tabelą:

lp.	nr działki	Obręb	Właściciel nieruchomości	Użytek
1	440	Stanowice	Gmina Olawa Gospodarowanie zasobem nieruchomości: Wójt Gminy Olawa	dr
2	21/13	Stanowice	Osoba prywatna	RIVb
3	21/14	Stanowice	Osoba prywatna	RIVb
4	21/15	Stanowice	Osoba prywatna	RIVb
5	21/18	Stanowice	TEC Sp. z o. o.	RIVb
6	21/19	Stanowice	Osoba prywatna	RIVb
7	21/20	Stanowice	Osoba prywatna	RIVb
8	21/21	Stanowice	Osoba prywatna	RIVb
9	21/22	Stanowice	Osoba prywatna	RIVb
10	21/23	Stanowice	Osoba prywatna	RIVb
11	21/24	Stanowice	Osoba prywatna	RIVb
12	21/25	Stanowice	Osoba prywatna	RIVb
13	21/26	Stanowice	Osoba prywatna	RIVb
14	21/27	Stanowice	Osoba prywatna	RIVb
15	21/28	Stanowice	Osoba prywatna	RIVb
16	21/29	Stanowice	Osoba prywatna	RIVb

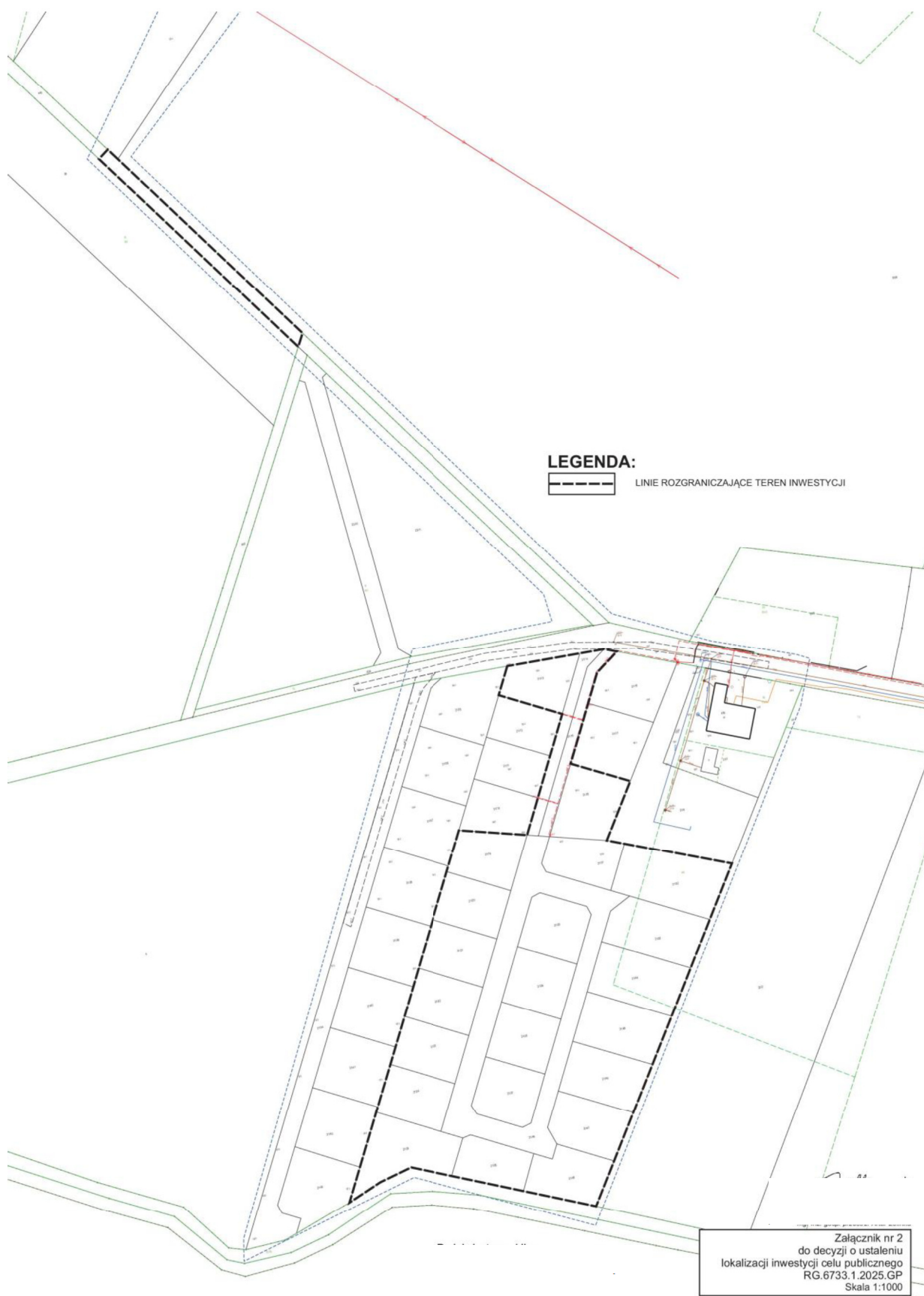
17	21/30	Stanowice	Osoba prywatna	RIVb
18	21/31	Stanowice	Osoba prywatna	RIVb
19	21/32	Stanowice	Osoba prywatna	RIVb RV
20	21/33	Stanowice	Osoba prywatna	RIVb RV
21	21/44	Stanowice	Osoba prywatna	RIVb RV
22	21/45	Stanowice	Osoba prywatna	RIVb
23	21/46	Stanowice	Osoba prywatna	RIVb
24	21/47	Stanowice	Osoba prywatna	RIVb
25	21/48	Stanowice	Osoba prywatna	RIVb
26	21/49	Stanowice	Osoba prywatna	RIVb

Wnioskowane do zabudowy nieruchomości oznaczone jako działki nr 21/13, 21/14, 21/15, 21/18, 21/19, 21/20, 21/21, 21/22, 21/23, 21/24, 21/25, 21/26, 21/27, 21/28, 21/29, 21/30, 21/31, 21/32, 21/33, 21/44, 21/45, 21/46, 21/47, 21/48 i 21/49 obręb Stanowice należy uznać za wykorzystywane na cele rolne, gdyż mieszczą się w definicji art. 92 ust. 2 ustawy z dnia 21 sierpnia 1997 r. o gospodarce nieruchomościami (Dz. U. z 2024 r. poz. 1145 ze zm.), tj. przedmiotowe nieruchomości wykazane są w katastrze nieruchomości jako użytki oznaczone symbolami zgodnie z powyższą tabelą i nie ustalono dla nich warunków zabudowy i zagospodarowania terenu zmieniających jej rolniczy charakter użytkowania. Grunty rolne klasy IV i V nie wymagają uzyskania zgody na przeznaczenie gruntów rolnych na cele nierolnicze, gdyż nie są wymienione w art. 7 ust. 2 ustawy z dnia 3 lutego 1995 r., o ochronie gruntów rolnych i leśnych (Dz. U. z 2024 r., poz. 82) jako grunty, dla których wymagane jest uzyskanie zgody na przeznaczenie gruntów rolnych na cele nierolnicze.

Wnioskowana do zabudowy nieruchomość oznaczona jako część działki o nr 440 obręb Stanowice jest gruntem stanowiącym użytek oznaczony symbolem dr i w odniesieniu do art. 7 ust. 2 ustawy z dnia 3 lutego 1995 r., o ochronie gruntów rolnych i leśnych (Dz. U. z 2024 r. poz. 82) nie kwalifikuje się do gruntów rolnych i leśnych, które wymagają uzyskania zgody na przeznaczenie gruntów rolnych i leśnych na cele nierolnicze i nieleśne.

Na podstawie powyższych uwarunkowań oraz z uwagi na rodzaj planowanej inwestycji i jej charakterystyki należy stwierdzić że ustalenie lokalizacji inwestycji celu publicznego jest możliwe, gdyż planowana inwestycja służyć będzie lokalnej społeczności i przyczyni się do lokalnego rozwoju tej części gminy. Planowana inwestycja, nie oddziałuje w sposób negatywny na stan środowiska naturalnego i zdrowie ludzi.

Projekt niniejszej decyzji sporządził:



Oława, dnia 27.05.2025 r.

Urząd Gminy
Pl. Marszałka J. Piłsudskiego 28
55-200 Oława
Woj. dolnośląskie
RG.6733.1. 2025.GP

Tauron Dystrybucja S.A.
Ul. Podgórska 25A
31-035 Kraków

Zaświadczenie

Zaświadczam iż decyzja o ustaleniu lokalizacji inwestycji celu publicznego dla inwestycji „Budowa sieci kablowej SN 20 kV, budowa słupowej stacji transformatorowej SN/nn oraz budowa sieci kablowej obręb Stanowice, gmina Oława” nr. sprawy RG.6733.1.2025.GP z dnia 05.05.2025r. **stała się ostateczna dnia 27.05.2025r.**

Obrazując
1. Adresat
2. a/a

Opis projektu:

GK-W-UP.7230.67.2025.DR

Oława, dnia 22.04.2025 r.

UZGODNIENIE

Wójt Gminy Oława po rozpatrzeniu wniosku z dnia 26.03.2024 r. złożonego przez:

PIRIE JANURA
ul. Młynarska 8c
51-116 Wrocław
działające w imieniu inwestora
TAURON Dystrybucja S.A.
ul. Podgórska 25A
31-035 Kraków

o uzgodnienie lokalizacji projektowanej elektroenergetycznej linii kablowej SN w ciągu drogi gminnej wew. dz. nr 440 AM-3 obręb Stanowice gm. Oława dla zadania: " Budowa słupowej stacji transformatorowej wraz z powiązaniem SN i nN w m. Stanowice dz. nr 21/9 gm. Oława, I-WR-AI-2402707"

ZEZWALA

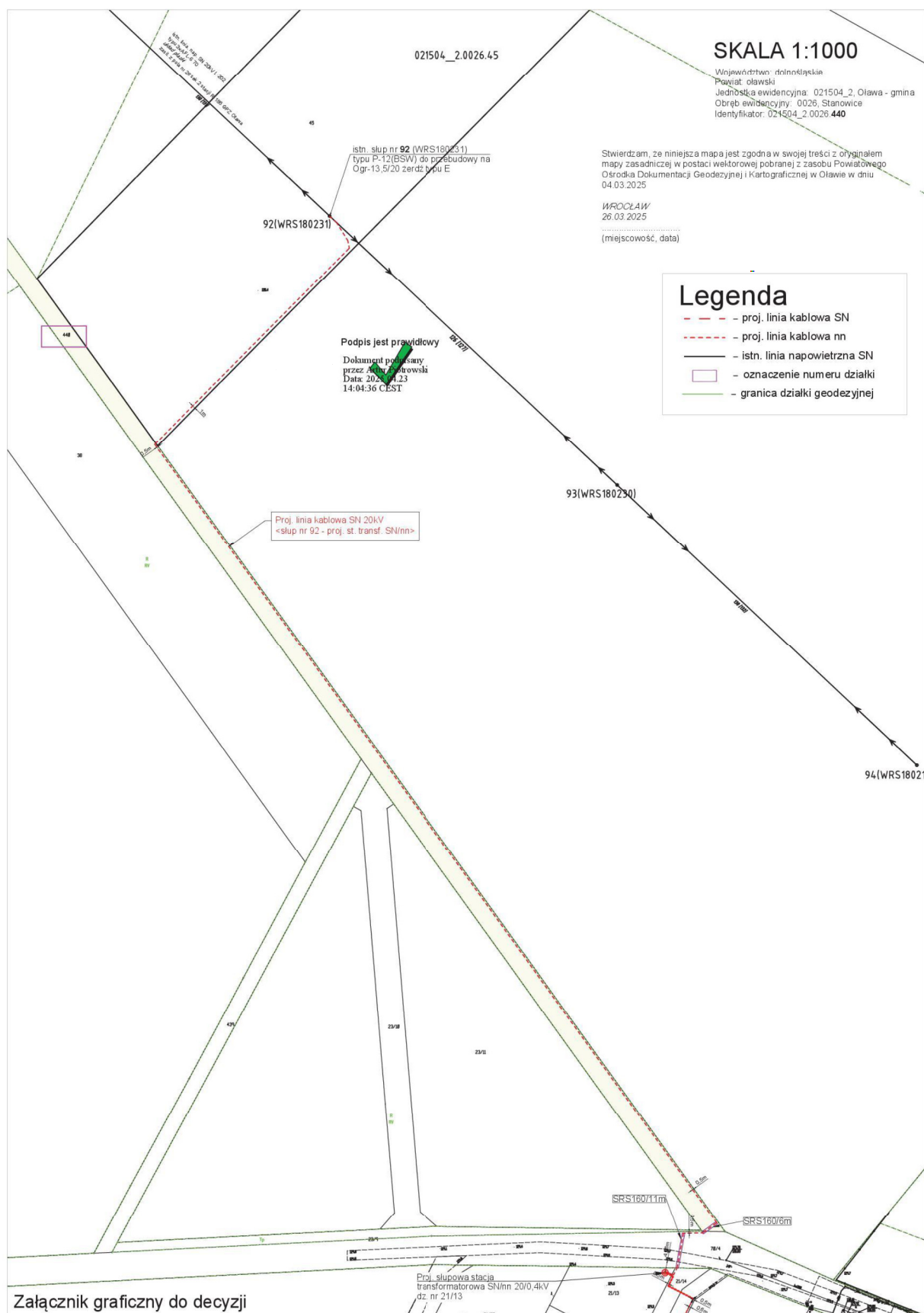
na lokalizację projektowanej elektroenergetycznej linii kablowej SN w ciągu drogi gminnej wew. dz. nr 440 AM-3 obręb Stanowice gm. Oława dla zadania: " Budowa słupowej stacji transformatorowej wraz z powiązaniem SN i nN w m. Stanowice dz. nr 21/9 gm. Oława, I-WR-AI-2402707", na niżej wymienionych warunkach:

1. Przed rozpoczęciem prac należy złożyć do uzgodnienia z gm. Oława projekt czasowej zmiany organizacji ruchu i odbudowy nawierzchni zajmowanych elementów pasa drogowego. ..
2. Po zakończeniu robót ziemnych pas drogowy w granicach terenu budowy przywrócić do stanu pierwotnego uzupełniając ubytki odpowiednim materiałem zgodnym z istniejącą w danym miejscu nawierzchnią.
3. Przejścia poprzeczne sieci/przyłączy pod drogami gminnymi wew. na odcinku jezdni asfaltowej/kostki betonowej, należy wykonać metodą bezrozkopową (przewiert, przecisk), przy zastosowaniu rury ochronnej.
4. W miejscach kolizji z innymi sieciami, zjazdami na posesję oraz przejść poprzecznych pod drogami przyłącza/sieci, należy zastosować rury ochronne.
5. Tereny zielone w miejscu wykonywania wykopów, odtworzyć do stanu pierwotnego odtwarzając istniejącą wcześniej „infrastrukturę zieloną". Dokonać zasiewu trawy.
6. Należy oczyścić pas drogowy w pobliżu miejsc prowadzonych robót budowlanych
7. Zasypywanie wykopów nie może być prowadzone w okresie mrozów, a roboty ziemne należy wykonać według normy PN-S-02205.
8. Gmina Oława nie ponosi odpowiedzialności za kolizje z urządzeniami obcymi znajdującymi się w pasie drogowym. Lokalizację tych urządzeń ustalić z ich użytkownikami.

9. W trakcie wykonywania wykopu należy zwrócić uwagę na drogowe urządzenia techniczne zlokalizowane w pasie drogowym, w celu uniknięcia ich uszkodzenia.
10. Prace należy odpowiednio zabezpieczyć zgodnie z instrukcją oznakowania robót. Za stan bezpieczeństwa odpowiada inwestor i wykonawca.
11. Ponadto w trakcie prowadzenia robót inwestycyjnych prace ziemne wokół bryły korzeniowej rosnących drzew należy wykonać w sposób najmniej szkodliwy systemowi korzeniowemu, unikając uszkodzeń kory pni drzew, odpowiednio zabezpieczając je.
12. Gmina Oława zastrzega sobie prawo do zmiany w organizacji ruchu w rejonie włączenia i nałożenia na inwestora obowiązku przebudowy układu włączenia w zależności od zaistniałych potrzeb, wynikających ze wzrostu ruchu czy zachowania bezpieczeństwa na drodze.
13. Niniejsze uzgodnienie nie jest zezwoleniem na zajęcie terenu, celem wykonywania robót ziemnych. O wydanie takiego zezwolenia należy wystąpić z wnioskiem do Urzędu Gminy Oława załączając odpowiednie dokumenty, po uzyskaniu pozwolenia na budowę (zgłoszeniu budowy). Na okres prowadzenia robót w pasie drogowym oraz umieszczenia urządzeń infrastruktury technicznej niezwiązanej z funkcjonowaniem drogi wewnętrznej lub terenów zielonych zostanie podpisana umowa na dzierżawę terenu, zgodnie z Zarządzeniem Wójta Gminy Oława Nr 36/2010 z dnia 23.02.2010 r.
14. Przedmiotowe uzgodnienie, jest równoznaczne ze zgodą na inwestowanie na działkach stanowiących własność Gminy Oława – w myśl ustawy „Prawo Budowlane” z dnia 7 lipca 1994 r. (z późniejszymi zmianami).
15. Uzgodnienie obowiązuje przez okres 3 lat i traci ważność w przypadku nie dotrzymania podanych warunków.

Otrzymują:

1. adresat.
2. a/a.



ZARZĄD POWIATU W OŁAWIE
ZARZĄDCA DRÓG POWIATOWYCH
Powiatowy Zarząd Drogowy w Oławie
Plac Zamkowy 18, 55-200 Oława

Oława, dnia 31.03.2025r.

PZD.4421.33.2025.ZB

DECYZJA 31/UL/25

Na podstawie art. 39 ust. 3 i 3a oraz art. 40 ust.1, 2 pkt 1, 2 ustawy z dnia 21 marca 1985 r. o drogach publicznych (tekst jednolity Dz. U. z 2023 r. poz. 645) oraz upoważnienia Zarządu Powiatu w Oławie – Uchwała nr 148/2024 z dnia 18 grudnia 2024r. w sprawie upoważnienia Pana Wojciecha Drożdżała Dyrektora Powiatowego Zarządu Drogowego w Oławie do załatwiania spraw w imieniu Zarządu Powiatu w Oławie określonych w art. 20 ustawy z dnia 21 marca 1985r. o drogach publicznych (tekst jednolity Dz.U. z 2023r. poz 645), w tym do wydawania decyzji administracyjnych a także art. 104 Ustawy z dnia 14 czerwca 1960r. Kodeks Postępowania Administracyjnego (tekst jednolity Dz. U. z 2023 r. poz. 775 z późn. zm.) w wyniku rozpatrzenia wniosku z dnia 26.03.2025r. (wpłynął dnia 26.03.2025r.), który złożył:

w imieniu:

Tauron Dystrybucja S.A. ul. Podgórska 25A; 31– 035 Kraków

w sprawie wydania zezwolenia na lokalizację:

sieci uzbrojenia terenu tj. elektroenergetycznej linii kablowej SN dla zadania: „Budowa słupowej stacji transformatorowej wraz z powiązaniem SN i nN w m. Stanowice dz. nr 21/9 gm. Oława I-WR-AI-2402707” w zakresie kolizji z drogą powiatową nr 1569D (dz. dr. 70/4 AM-3 obr. Stanowice), zgodnie z załączonym projektem zagospodarowania terenu.

ZEZWALA SIĘ STRONIE

1. Na umieszczenie w pasie drogowym drogi powiatowej 1569D (dz. dr. 70/4 AM-3 obr. Stanowice), urządzeń infrastruktury technicznej niezwiązanych z potrzebami zarządzania drogami lub potrzebami ruchu drogowego tj. elektroenergetycznej linii kablowej SN dla zadania pn: „Budowa słupowej stacji transformatorowej wraz z powiązaniem SN i nN w m. Stanowice dz. nr 21/9 gm. Oława I-WR-AI-2402707”, zgodnie z załączonym projektem zagospodarowania terenu - bez uwag.
2. Ustala się następujące warunki zezwolenia:
 - 2.1. Przejścia poprzeczne w jezdni o nawierzchni gruntowej drogi powiatowej nr 1569D należy wykonać metodą bezwykopową bez naruszania konstrukcji nawierzchni jezdni, metodą wiercenia lub przeciskania rury ochronnej. Należy zastosować rurę ochronną o odpowiedniej średnicy. Długość rury ochronnej, ma być równa co najmniej szerokości jezdni powiększonej o min. 0,5 m po każdej stronie. Linie kablową SN umieścić na głębokości min. 1,2 m, licząc od poziomu nawierzchni do górnej krawędzi rury. Komory wlotowo/wylotowe umieścić w terenie zielonym poza nawierzchnią jezdni pasa drogi powiatowej.
 - 2.2. Przejścia podłużne w pasie drogowym drogi powiatowej 1569D w terenie zielonym i poboczu gruntowym, poprowadzić metodą wykopu otwartego zgodnie ze sztuką budowlaną. Linie kablową SN umieścić na głębokości **min. 1,0 m**, licząc od poziomu nawierzchni do górnej krawędzi rury. Teren zielony, pobocze, odtworzyć w istniejącej nawierzchni na całej szerokości w obrębie prowadzonych prac budowlanych
 - 2.3. Przejścia w obrębie utwardzonego włączenia działki drogowej nr 440 AM-3 do drogi powiatowej 1569D, należy poprowadzić bez naruszania konstrukcji nawierzchni, metodą wiercenia lub przeciskania rury ochronnej. Linie kablową SN umieścić na głębokości min. 1,0 m, licząc od poziomu nawierzchni do górnej krawędzi rury. Dopuszcza się zastosowanie metody wykopu otwartego, z odtworzeniem istniejącej nawierzchni do stanu pierwotnego wraz z wzmocnieniem jej mieszanką kamienną o gr. min 20cm

- 2.4. W trakcie wykonywania robót należy zwrócić uwagę na drogowe urządzenia techniczne zlokalizowane w pasie drogowym drogi powiatowej, w celu uniknięcia ich uszkodzenia.
- 2.5. Należy dokładnie oczyścić pas drogowy w pobliżu miejsc prowadzonych robót budowlanych.
- 2.6. Zasypywanie wykopów nie może być prowadzone w okresie mrozów, a roboty ziemne należy wykonywać według normy PN-S-02205.
- 2.7. Roboty wykonywać bez wstrzymywania ruchu na drodze i zjazdach
- 2.8. Jeżeli budowa, przebudowa lub remont drogi 1569D wymagać będzie przełożenia urządzenia lub obiektu, o którym mowa w pkt. 1 koszt tego przełożenia ponosi jego właściciel.
- 2.9. Zarządca zastrzega sobie prawo w przypadku budowy, przebudowy lub remontu drogi powiatowej 1569D, do budowy lub umieszczenia nad uzgodnionymi elementami infrastruktury, technicznej infrastruktury drogowej.
3. Tut. Zarząd nie ponosi odpowiedzialności za kolizje z urządzeniami obcymi znajdującymi się w pasie drogowym. Lokalizację tych urządzeń ustalić z ich użytkownikami.
4. Uzgodnienie obowiązuje na okres 2 lat i traci swą ważność w przypadku nie dotrzymania podanych warunków.
5. Przedmiotowa **decyzja jest równoznaczna ze zgodą na inwestowanie w pasie drogowym** tj. na działkach będących w zarządzie tut. Zarządu w myśl ustawy „Prawo Budowlane” z dnia 7 lipca 1994r.
6. Lokalizacja inwestycji wymaga posiadania stosownych dokumentów wydanych przez odpowiedni organ administracji architektoniczno-budowlanej.

UZASADNIENIE

Zgodnie z art. 39 ust. 1 pkt 1 ustawy o drogach publicznych zabrania się dokonywania w pasie drogowym czynności, które mogłyby powodować niszczenie lub uszkodzenie drogi i jej urządzeń albo zmniejszenie jej trwałości oraz zagrażać bezpieczeństwu ruchu drogowego. W szczególności zabrania się [...] **lokalizacji lub umieszczania urządzeń obcych, przedmiotów i materiałów niezwiązanych z potrzebami zarządzania drogami lub potrzebami ruchu drogowego**. Wyjątek stanowi zapis ust. 3 cyt. przepisu, zgodnie z którym w szczególnie uzasadnionych przypadkach lokalizowanie urządzeń obcych oraz reklam może nastąpić wyłącznie za zezwoleniem właściwego zarządcy drogi wydanym w drodze decyzji administracyjnej.

W uznaniu organu I instancji w niniejszej sprawie zachodzą przesłanki określone w art.39 ust.3 ustawy o drogach publicznych uzasadniające wyrażenie zgody na zlokalizowanie w pasie drogowym drogi powiatowej nr 1569D (dz. dr. 70/4 AM-3 obr. Stanowice) urządzeń obcych tj. linii kablowej SN. Lokalizacja obiektów nie powinna wpływać negatywnie na funkcjonowanie układu drogowego pod warunkiem zachowania przez stronę wnioskującą w/w warunków.

POUCZENIE

1. Przed rozpoczęciem robót w pasie drogowym Inwestor zobowiązany jest do:
 - uzgodnienia z zarządcą drogi, przed uzyskaniem pozwolenia na budowę, projektu zagospodarowania działki lub terenu oraz projektu architektoniczno-budowlanego urządzenia.
 - uzyskania zezwolenia zarządcy drogi na zajęcie pasa drogowego, dotyczącego prowadzenia robót w pasie drogowym lub na umieszczenie w nim urządzenia obcego. W związku z powyższym należy wystąpić do zarządcy drogi z wnioskiem o wydanie decyzji zezwalającej na prowadzenie robót w pasie drogowym wraz z ustaleniem za powyższe opłaty oraz z wnioskiem o wydanie decyzji ustalającej opłatę za umieszczenie w pasie drogowym urządzeń niezwiązanych z potrzebami zarządzania drogami lub potrzebami ruchu drogowego, pod rygorem zastosowania art.162 kpa.
2. Do wniosku w sprawie zezwolenia na prowadzenie robót należy załączyć "zatwierdzony projekt organizacji ruchu, jeżeli zajęcie pasa drogowego wpływa na ruch drogowy lub ogranicza widoczność na drodze albo powoduje wprowadzenie zmian w istniejącej organizacji ruchu pojazdów lub pieszych" (§1 ust. 3 pkt. 2 rozporządzenia w sprawie określenia warunków udzielania zezwoleń na zajęcie pasa drogowego - tj. Dz. U. z 2016 r. poz. 1264)
3. Za zajęcie pasa drogowego za okres prowadzenia robót w pasie drogowym oraz umieszczenie urządzenia obcego, pobrana będzie opłata zgodnie z Uchwałą Rady Powiatu w Oławie w sprawie wysokości stawek opłat za zajęcie pasa drogowego.

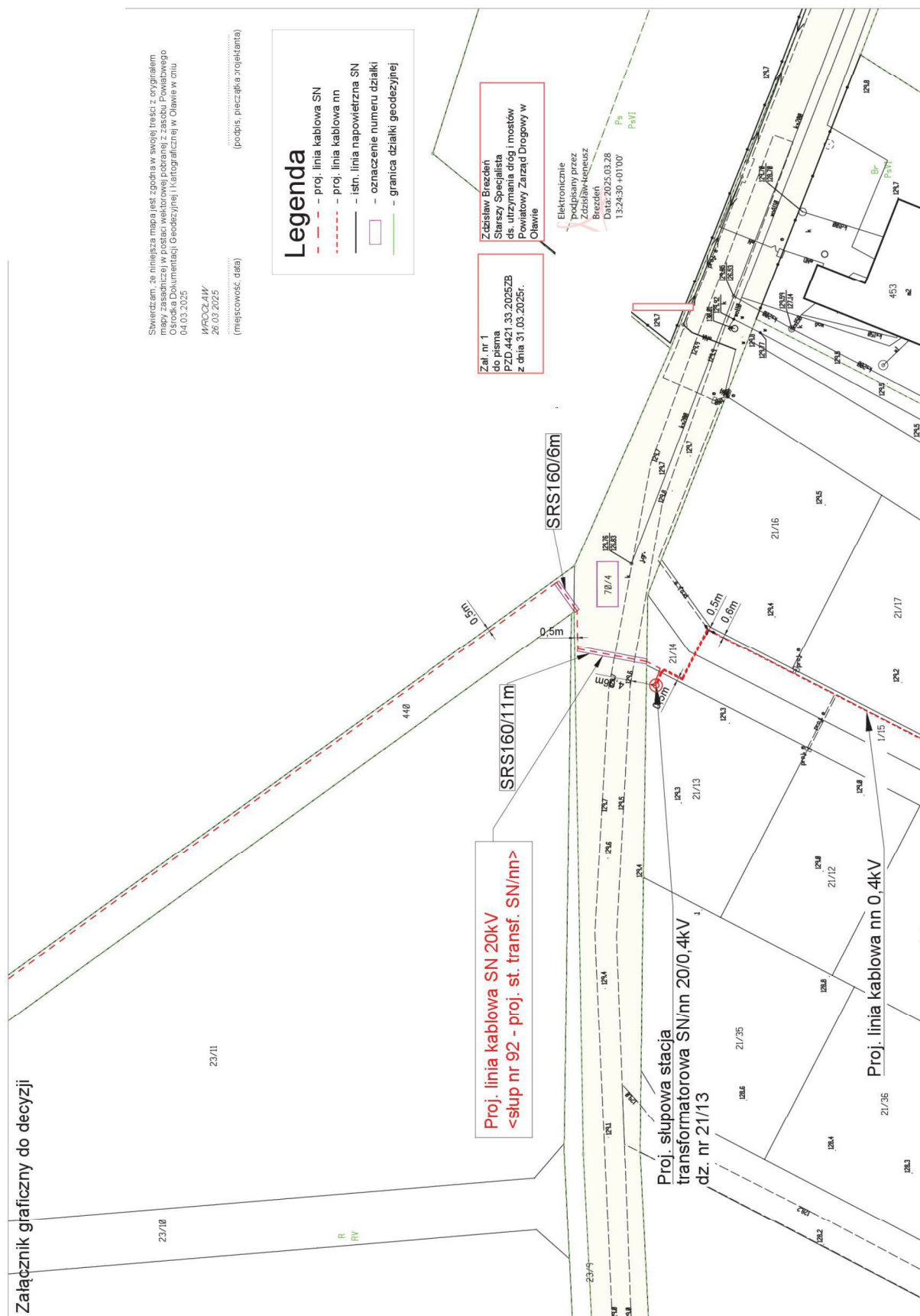
4. Od niniejszej decyzji służy stronie odwołanie do Samorządowego Kolegium Odwoławczego za moim pośrednictwem, w terminie 14 dni od dnia jej doręczenia.
- 5.

Decyzja zwolniona z opłaty skarbowej na podstawie:

cz III ust. 44 pkt 2 ppkt 9 załącznika do ustawy z dnia 16 listopada 2006r. o opłacie skarbowej (Dz.U. z 2023r. poz. 2111).

Adnotacja w zakresie obowiązku informacyjnego dotyczącego przetwarzania danych osobowych.

Na podstawie art. 2a par.1 i par. 2 Ustawy Kodeks Postępowania Administracyjnego Klauzula informacyjna dotycząca przetwarzania danych osobowych dostępna jest na stronie internetowej https://pzd-olawa.pl/przetwarzanie_danych_osobowych.html



WOJEWÓDZKI URZĄD OCHRONY ZABYTKÓW WE WROCŁAWIU

ul. Władysława Łokietka 11, 50-243 Wrocław
tel. (71) 322 02 83, (71) 395 80 10

dwkz@dwkz.pl
ePUAP /dwkz/skrytka
<http://wosoz.ibip.wroc.pl/public/>



WZA.5183.2091.2025.POF
rkp 14335

Wrocław, dnia 15.05.2025r.

dotyczy: opinii dla planowanej budowy urządzeń infrastruktury technicznej – elektroenergetycznej linii kablowej SN, słupowej stacji transformatorowej SN/nn, elektroenergetycznej linii kablowej nn - w miejscowości Stanowice, gm. Olawa, dz. nr 45, 440, 70/4, 21/13 – 21/15, 21/18 – 21/33, 21/44 – 21/49 obręb ne 26, zgodnie z dołączonym do wniosku załącznikiem graficznym.

W nawiązaniu do Państwa wniosku z dn. 26.03.2025 r., w sprawie j.w., uprzejmie informuję, że inwestycja planowana jest na obszarze występowania reliktywów osadnictwa pradziejowego i historycznego, potwierdzonego licznymi faktami osadniczymi oraz sepulkralnymi, w tym udokumentowanymi stanowiskami archeologicznymi nr 13/67/83-30 AZP ślad osadnictwa - pradzieje, późne średniowiecze, 12/66/83-30 AZP ślad osadnictwa - pradzieje, 5/60/83-30 AZP (cmentarzysko ciałopalne - kultura łużycka, ślad osadnictwa - pradzieje, późne średniowiecze), ujętymi w wojewódzkiej ewidencji zabytków oraz na terenie objętym ochroną konserwatorską na mocy ustaleń miejscowych planów zagospodarowania przestrzennego. Przedmiotowy obszar oraz stwierdzone i potencjalnie znajdujące się na tym terenie relikty archeologiczne stanowią zabytek w rozumieniu art. 3 pkt 1, 4 w związku z art. 6 ust. 1 pkt 3 ustawy o ochronie zabytków i opiece nad zabytkami (t.j. Dz.U. z 2024, poz. 1292.). W związku z tym przedstawiam następujące stanowisko w sprawie:

- w ramach zamierzenia wymagane jest przeprowadzenie badań archeologicznych, wykonywanych przez uprawnionego archeologa, za pozwoleniem Dolnośląskiego Wojewódzkiego Konserwatora Zabytków.

Inwestor składa wniosek o wydanie pozwolenia na przeprowadzenie badań archeologicznych na terenie zabytkowym w trybie prac konserwatorskich, na podstawie art. 36 ust. 1 pkt 5 i ust. 4 cytowanej ustawy. Pozwolenie to należy uzyskać przed pozwoleniem na budowę (a dla robót nie wymagających pozwolenia na budowę – przed realizacją inwestycji tj. przed uzyskaniem zaświadczenia potwierdzającego akceptację przyjęcia zgłoszenia wykonywania robót budowlanych). Wniosek o wydanie pozwolenia na badania archeologiczne winien zawierać dane i dokumenty, wymagane Rozporządzeniem Ministra Kultury i Dziedzictwa Narodowego z dnia 02 sierpnia 2018 r. w sprawie prowadzenia prac konserwatorskich, prac restauratorskich i badań konserwatorskich przy zabytku wpisanym do rejestru zabytków albo na Listę Skarbów Dziedzictwa oraz robót budowlanych, badań architektonicznych i innych działań przy zabytku wpisanym do rejestru zabytków, a także badań archeologicznych i poszukiwań zabytków (t.j. Dz. U. z 2021, poz. 81). Sposób prowadzenia badań archeologicznych zostanie określony na etapie pozwolenia konserwatorskiego.

Niniejsza opinia nie zwalnia od konieczności uzyskania wszystkich opinii, uzgodnień i pozwoleń wymaganych przepisami prawa.

Niniejsze uwagi należy włączyć do dokumentacji projektowej.

[podpisano elektronicznie]

Otrzymują:

1. Adresat
2. a/a Stanowice, gm. Olawa

spełniono obowiązek wynikający z RODO
Sprawę prowadzi Starszy Inspektor Wydziału Zabytków Archeologicznych - Patrycja Okoń - tel. 071 395 80 28 (w godz. 9.00-12.00), p.okon@dwkz.pl

Klauzula Informacyjna o przetwarzaniu danych osobowych

Zgodnie z art. 13 ust. 1 i 2 ogólnego rozporządzenia o ochronie danych Parlamentu Europejskiego i Rady (UE) 2016/ 679 z dnia 27 kwietnia 2016 r. (dalej RODO) informujemy, że:

1. Administratorem danych osobowych jest Dolnośląski Wojewódzki Konserwator Zabytków z siedzibą we Wrocławiu (50-243) przy ul. Łokietka 11, z którym można nawiązać kontakt:
A. osobiście, poprzez umówienie wizyty;
B. telefonicznie pod nr 71 343 65 01
C. mailowo: dwkz@dwkz.pl
D. korespondencyjnie : Dolnośląski Wojewódzki Konserwator Zabytków, ul. Łokietka 11, 50-243 Wrocław.
2. W sprawach związanych z danymi osobowymi można kontaktować się z inspektorem ochrony danych w Wojewódzkim Urzędzie Ochrony Zabytków we Wrocławiu:
Inspektor: Mateusz Adamczyk
Adres e-mail: iod@dwkz.pl
lub w siedzibie urzędu: Wojewódzki Urząd Ochrony Zabytków we Wrocławiu, ul. Łokietka 11, 50-243 Wrocław.
3. Administrator gromadzi dane osobowe w celu realizacji zadań wynikających z obowiązującego prawa, w szczególności ustawy z dnia 23 lipca 2003 r. o ochronie zabytków i opiece nad zabytkami na podstawie art. 6 ust. 1 lit e RODO w celu przeprowadzenia postępowania administracyjnego. W związku z powyższym dane gromadzone dane osobowe mogą być przekazywane:
A. podmiotom upoważnionym na podstawie obowiązujących przepisów prawa (np. Sądy, prokuratura, jednostki policji etc.);
B. podmioty, które przetwarzają dane na podstawie zawartej przez Administratora umowy o przetwarzanie danych osobowych (np. kancelarie adwokackie reprezentujące Dolnośląskiego Wojewódzkiego Konserwatora Zabytków, firmy informatyczne sprawujące nadzór nad siecią informatyczną, w której zapisane są gromadzone dane etc.)
4. Podanie danych osobowych jest dobrowolne, jednakże niepodanie danych niezbędnych do przeprowadzenia postępowania administracyjnego, m.in. takich jak imię, nazwisko, adres do korespondencji, w szczególnych sytuacjach nr PESEL może spowodować odmowę wszczęcia postępowania, wskutek braku możliwości ustalenia i identyfikacji strony postępowania administracyjnego w rozumieniu art. 28 kodeksu postępowania administracyjnego. Powyższe nie dotyczy jeżeli przepis obowiązującego prawa nakłada na stronę obowiązek wskazania określonych w danym przepisie prawnym danych identyfikujących tą osobę.
5. Zebrane dane nie będą przekazywane do Państw trzecich.
6. Dane osobowe będą przetwarzane przez okres niezbędny do realizacji wskazanego w pkt 3 celu przetwarzania, w tym również obowiązku archiwizacyjnego wynikającego z odrębnych ustaw i innych przepisów prawa.
7. Każdy, kogo dane osobowe są przetwarzane przez Dolnośląskiego Wojewódzkiego Konserwatora Zabytków, ma prawo do:
A. dostępu do treści zgromadzonych danych;
B. sprostowania danych;
D. ograniczenia przetwarzania danych;
E. przenoszenia danych;
F. wniesienia sprzeciwu wobec przetwarzania danych.
8. Zgromadzone dane osobowe dane nie będą poddawane zautomatyzowanemu podejmowaniu decyzji, w tym również profilowaniu.
9. Każdy, kto uważa, że jego dane są przetwarzane w sposób nieprawidłowy ma prawo złożenia skargi do Prezesa Urzędu Ochrony Danych Osobowych, ul. Stawki 2, 00-193 Warszawa, tel. 606-950-000

DOLNOŚLĄSKI WOJEWÓDZKI KONSERWATOR ZABYTEKÓW

DECYZJA NINIEJSZA JEST OSTATECZNA

ul. Władysława Łokietka 11, 50-243 Wrocław
tel. (71) 322 02 83, (71) 395 80 10

dskz@dwkz.pl
ePUAP: /dwkz/skrytka
//wosoz.ibip.wroc.pl/public/



WZA.5161.1314.2025.POF
rkp 42927, 52103

Wrocław, dn. 31.10.2025 r.

DECYZJA NR 3603/2025 POZWOLENIE NA PROWADZENIE BADAŃ ARCHEOLOGICZNYCH

Na podstawie art. 89 pkt 2, art. 91 ust 4 pkt 4, art. 36, ust. 1 pkt 5 ustawy z dnia 23 lipca 2003 r. o ochronie zabytków i opiece nad zabytkami (t. j. Dz. U. z 2024 r., poz. 1292), § 18 rozporządzenia Ministra Kultury i Dziedzictwa Narodowego z dnia 2 sierpnia 2018 r. w sprawie prowadzenia prac konserwatorskich, prac restauratorskich i badań konserwatorskich przy zabytku wpisanym do rejestru zabytków albo na Listę Skarbów Dziedzictwa oraz robót budowlanych, badań architektonicznych i innych działań przy zabytku wpisanym do rejestru zabytków, a także badań archeologicznych i poszukiwań zabytków (Dz. U. z 2021 r., poz. 81) oraz art. 104 Kodeksu postępowania administracyjnego ustawy z dnia 14 czerwca 1960 r. Kodeks postępowania administracyjnego (t.j. Dz. U. z 2024 r., poz. 572, ze zm.); po rozpatrzeniu wniosku zgłoszonego przez pana Jacka Łuszczka ul. Świętego Antoniego 10/1, 50-073 Wrocław, działającego z upoważnienia TAURON Dystrybucja S. A. Oddział we Wrocławiu, z siedzibą przy Placu Powstańców Śląskich 20, 53-314 Wrocław, pismo z dnia 26.08.2025 r., wpl. dn. 27.08.2025 r, uzup. dn. 15.10.2025 r., o udzielenie pozwolenia na prowadzenie badań archeologicznych, w związku z inwestycją: budowa słupowej stacji transformatorowej wraz z powiązaniem SN i nn w miejscowości Stanowice, gm. Olawa, dz. nr 45 AM-26, 440, 70/4 AM-3, 21/13 – 21/15, 21/18 – 21/33, 21/44 – 21/49 AM-26 oraz po ocenie danych przedstawionych we wniosku i załącznikach do niego

udzielaam pozwolenia TAURON Dystrybucja S. A.

na prowadzenie badań archeologicznych na terenie intensywnego osadnictwa pradziejowego i historycznego, potwierdzonego licznymi faktami osadniczymi oraz sepulkralnymi, w tym udokumentowanymi stanowiskami archeologicznymi nr 13/67/83-30 AZP ślad osadnictwa - pradzieje, późne średniowiecze, 12/66/83-30 AZP ślad osadnictwa - pradzieje, 5/60/83-30 AZP (ementarzysko ciałopalne - kultura łużycka, ślad osadnictwa - pradzieje, późne średniowiecze), ujętymi w wojewódzkiej ewidencji zabytków oraz na terenie objętym ochroną konserwatorską na mocy ustaleń miejscowych planów zagospodarowania przestrzennego, w związku z inwestycją: budowa słupowej stacji transformatorowej wraz z powiązaniem SN i nn w miejscowości Stanowice, gm. Olawa, dz. nr 45 AM-26, 440, 70/4 AM-3, 21/13 – 21/15, 21/18 – 21/33, 21/44 – 21/49 AM-26, zgodnie z zakresem i w sposób wskazany w programie prowadzenia badań archeologicznych, opracowanym przez Pana Jacka Łuszczka, stanowiącym załącznik nr 1 do niniejszej decyzji. Mapa w skali 1:500 z oznaczoną lokalizacją inwestycji - miejscem prowadzenia badań archeologicznych stanowi załącznik nr 2 do niniejszej decyzji.

Termin ważności pozwolenia upływa dnia: **31.12.2028 r.**

Pozwolenie wydaje się pod następującymi warunkami:

1. Obowiązku kierowania w/w badaniami przez osobę spełniającą wymagania, o których mowa odpowiednio w art. w art. 37e ust. 1 ustawy o ochronie zabytków i opiece nad zabytkami;
2. Obowiązku przekazania Dolnośląskiemu Wojewódzkiemu Konserwatorowi Zabytków nie później niż w terminie 14 dni przed dniem rozpoczęcia badań archeologicznych, a w toku badań na 14 dni przed dokonaniem zmiany osoby, o której mowa w pkt 1.:
- imienia, nazwiska i adresu osoby, o której mowa w pkt 1
- dokumentów potwierdzających spełnienie przez tę osobę wymagań, o których mowa odpowiednio w art. 37e ust. 1 ww. ustawy
- oświadczenia osoby, o której mowa w pkt 1, o przyjęciu przez tę osobę obowiązku kierowania tymi badaniami archeologicznymi albo samodzielnego ich wykonywania;
3. Zawiadomienia Dolnośląskiego Wojewódzkiego Konserwatora Zabytków o terminie rozpoczęcia i zakończenia wskazanych w pozwoleniu badań archeologicznych.
4. Niezwłocznego zawiadomienia Dolnośląskiego Wojewódzkiego Konserwatora Zabytków o zagrożeniach lub nowych okolicznościach ujawnionych w trakcie prowadzenia wskazanych w pozwoleniu badań archeologicznych;
5. Dla odkrywanych pochówków wymagane jest przeprowadzenie badań antropologicznych szczątków kostnych;

6. Prowadzenia dokumentacji przebiegu badań archeologicznych oraz opracowania tych badań w sposób umożliwiający jednoznaczną identyfikację i dokładną lokalizację przestrzenną wszystkich czynności oraz dokonanych odkryć i przekazania jej Dolnośląskiemu Wojewódzkiemu Konserwatorowi Zabytków w terminie określonym przez Dolnośląskiego Wojewódzkiego Konserwatora Zabytków nie dłuższym niż 6 miesięcy od dnia zakończenia tych badań;
7. Prowadzenia doraźnej konserwacji pozyskanych zabytków i ich dokumentacji i przekazania ich Dolnośląskiemu Wojewódzkiemu Konserwatorowi Zabytków w terminie do **3 lat** od dnia zakończenia wskazanych w pozwoleniu badań;
8. Prowadzenia inwentaryzacji polowej pozyskanych zabytków i przekazania jej Dolnośląskiemu Wojewódzkiemu Konserwatorowi Zabytków w terminie do **6 miesięcy** od dnia zakończenia wskazanych w pozwoleniu badań;
9. Prowadzenia dokumentacji w ramach wskazanych w pozwoleniu badań zgodnie ze standardami określonymi w załączniku do cyt. rozporządzenia Ministra Kultury i Dziedzictwa Narodowego;
10. Dokonanie aktualizacji istniejącej karty AZP stanowiska, a w przypadku nowych odkryć zabytków archeologicznych sporządzić kartę stanowiska i przekazać Dolnośląskiemu Wojewódzkiemu Konserwatorowi Zabytków we Wrocławiu. Do opracowania wymagane jest stosowanie instrukcji Narodowego Instytutu Dziedzictwa z 2019 r.
11. Opracowania wyników wskazanych w pozwoleniu badań i przekazania go wojewódzkiemu konserwatorowi zabytków w terminie do **3 lat** od dnia zakończenia tych badań;
12. Uporządkowania terenu po zakończeniu wskazanych w pozwoleniu badań;
13. Opracowanie sposobu postępowania z zabytkiem po zakończeniu wskazanych w pozwoleniu badań i przekazania tego opracowania Dolnośląskiemu Wojewódzkiemu Konserwatorowi Zabytków w terminie 3 miesięcy od dnia zakończenia badań;

UZASADNIENIE

Wymóg podjęcia badań archeologicznych wynika z lokalizacji planowanej na terenie intensywnego osadnictwa pradziejowego i historycznego, w zasięgu udokumentowanych stanowisk archeologicznych, ujętych w wojewódzkiej ewidencji zabytków, w obszarze objętym ochroną konserwatorską na podstawie ustaleń miejscowego planu zagospodarowania przestrzennego. Obszar ten stanowi zabytek w myśl art. 3 pkt 1 i 4 w związku z art. 6 ust. 3 ustawy z dn. 23 lipca 2003 r. o ochronie zabytków i opiece nad zabytkami (t. j. Dz. U. z 2024 r., poz. 1292). Stwierdzona na tym terenie zawartość relikwiotów archeologicznych, t. j. elementów dawnej struktury przestrzennej przetrwałej w warstwie podziemnej, bezpowrotnie niszczonej w procesie budowlanym - wymaga ustanowienia ochrony poprzez jej zachowanie i zadokumentowanie, co leży w interesie społecznym ze względu na posiadaną wartość historyczną i naukową. W związku z tym przy zmianie zagospodarowania wiążącego się z ingerencją w poziom gruntu niezbędne jest dokonanie rozpoznania terenu, w tym układu nawarstwień oraz metodyczna eksploracja i zadokumentowanie relikwiotów dawnego osadnictwa (m. in. warstw kulturowych, relikwiotów architektonicznych i innych obiektów, pozyskanie ruchomego materiału zabytkowego, szczątków kostnych) oraz ich konserwacja. W związku tym zamierzenie należy prowadzić przy uwzględnieniu wskazanych uwarunkowań.

Pouczenie:

1. Kto podejmuje działania, o których mowa w art. 36 ust. 1 pkt 1-5, niezgodnie z zakresem lub warunkami określonymi w pozwoleniu wojewódzkiego konserwatora zabytków, podlega karze pieniężnej w wysokości od 500 do 500 000 zł.(art.107 d. ust.2 ustawy o ochronie zabytków i opiece nad zabytkami).
2. Informuje się, że postępowanie w sprawie wydanego pozwolenia może zostać wznowione, a następnie pozwolenie może zostać cofnięte lub zmienione na podstawie art. 47 ustawy z dnia 23 lipca 2003 r. o ochronie zabytków i opiece nad zabytkami.
3. Niniejsza decyzja nie zwalnia z konieczności posiadania wszystkich innych uzgodnień, opinii i zezwoleń wymaganych prawem.
4. Od niniejszej decyzji służy prawo odwołania do Ministra Kultury i Dziedzictwa Narodowego w Warszawie za moim pośrednictwem w terminie 14 dni od dnia jej doręczenia. W trakcie biegu terminu do wniesienia odwołania, strona może zrzec się prawa do wniesienia odwołania wobec Dolnośląskiego Wojewódzkiego Konserwatora Zabytków we Wrocławiu, który wydał decyzję. Z dniem doręczenia Dolnośląskiemu Wojewódzkiemu Konserwatorowi Zabytków we Wrocławiu oświadczenia o zrzeczeniu się prawa do wniesienia odwołania przez ostatnią ze stron postępowania, decyzja staje się ostateczna i prawomocna, co oznacza, iż decyzja podlega natychmiastowemu wykonaniu i brak jest możliwości zaskarżenia decyzji do Wojewódzkiego Sądu Administracyjnego. Nie jest możliwe skuteczne cofnięcie oświadczenia o zrzeczeniu się prawa do wniesienia odwołania (art. 127 i 127 a Kodeksu postępowania administracyjnego).

Wrocław, 20 sierpnia 2025 r.

Dolnośląski Wojewódzki Konserwator Zabytków we Wrocławiu
ul. Władysława Łokietka 11
50-243 Wrocław

Program badań archeologicznych w ramach inwestycji: budowa słupowej stacji transformatorowej wraz z powiązaniami SN i nN, w miejscowości Stanowice, gmina Oława, na działkach nr: 45, AM-26, 440, 70/4, AM-3, 21/13 – 21/15, 21/18 – 21/33, 21/44 – 21/49, AM-26, obrob. Stanowice.

Po przeanalizowaniu wyników prac studyjno-archiwalnych uzyskano wstępne informacje co do możliwości odkrycia obiektów archeologicznych: planowana inwestycja usytuowana jest na obszarze występowania relikwów intensywnego osadnictwa pradziejowego i historycznego, potwierdzonego licznymi faktami osadniczymi oraz sepulkralnymi, w tym udokumentowanymi stanowiskami archeologicznymi nr 13/67/83-30 AZP (ślady osadnictwa – pradzieje), 5/60/83-30 AZP (cmentarzysko ciałopalne – kultura łużycka, ślady osadnictwa – pradzieje, późne średniowiecze) – zgodnie z opinią konserwatorską z dnia 15.05.2025 r. (Wasz znak: WZA.5183.2091.2025.POF).

Teren ten jest objęty ochroną konserwatorską w myśl zapisów ustawy z dnia 23 lipca 2003 r. o ochronie zabytków i opiece nad zabytkami (Dz. U. z 2024 r., poz. 1292). Zadaniem prac archeologicznych jest weryfikacja i zadokumentowanie relikwów osadnictwa odsłoniętych w trakcie realizacji inwestycji.

W związku z tym na terenie inwestycji, za pozwoleniem Dolnośląskiego Wojewódzkiego Konserwatora Zabytków będą prowadzone badania archeologiczne, poprzez stały nadzór archeologiczny, a w razie wystąpienia zabytków archeologicznych zostaną wykonane ratownicze wykopaliskowe badania archeologiczne podczas których:

- z terenu badań zostaną usunięte warstwy zasypiskowe pod nadzorem archeologa, a następnie będzie on doczyszczony;
- na oczyszczonym obszarze zostaną wyróżnione oraz oznaczone warstwy naturalne i kulturowe wraz z wykonaniem ich pomiarów. Odkryte obiekty archeologiczne zostaną rozpoznane, zadokumentowane i przebadane archeologicznie metodą wykopaliskową;
- podczas badań sporządzona będzie dokumentacja terenowa zawierająca część opisową, fotograficzną i rysunkową, wykonane będą inwentarze dokumentacji i zabytków, pozyskane artefakty zostaną zametrykowane;
- przeprowadzone zostaną niezbędne analizy specjalistyczne;
- pozyskana w trakcie badań archeologicznych ceramika zostanie poddana selekcji, umyta, osuszona, zinwentaryzowana, formy naczyń zostaną zrekonstruowane;
- pozyskane w trakcie badań archeologicznych zabytki metalowe, drewniane, skórzane, zostaną oczyszczone, zinwentaryzowane i zakonserwowane;
- zabytki masowe zostaną poddane selekcji, zinwentaryzowane, zakonserwowane i przekazane do muzeum; zabytki wydzielone zostaną zinwentaryzowane, zakonserwowane i przekazane do muzeum;
- po zakończeniu badań archeologicznych teren zostanie uporządkowany;
- wyniki prac archeologicznych zostaną przedstawione w opracowaniu.

DOLNOŚLĄSKI WOJEWÓDZKI KONSERWATOR ZABYTEKÓW

RZ.10

mgr inż. Andrzej Wójcik

31.10.2021

GK.6630.133.2025

Oława, dn. 13.06.2025 r.

STAROSTA OŁAWSKI
ul. 3 Maja 1, tel. 713011522
55-200 OŁAWA

Znak sprawy: GK.6630.133.2025

ODPIS
PROTOKOŁU Z NARADY KOORDYNACYJNEJ
zakończonej w dniu 13.06.2025 r.
w sprawie usytuowania projektowanej sieci uzbrojenia terenu

Przedmiot narady:	Budowa linii kablowej SN 20kV wraz z przebudową słupa SN oraz budową napowietrznej stacji transformatorowej SN/nn i budową linii kablowej nn m. Stanowice, gm. Oława w ramach zadania: „Budowa słupowej stacji transformatorowej wraz z powiązaniem SN i nn w m. Stanowice gm. Oława”
Lokalizacja:	Adres budowy: Jednostka ewid. 021504_2, Oława - gmina, obręb 0026 Stanowice; dz.nr 45; 440; 70/4; 21/13; 21/14; 21/15; 21/18; 21/19; 21/20; 21/21; 21/22; 21/23; 21/24; 21/25; 21/26; 21/27; 21/28; 21/29; 21/30; 21/31; 21/32; 21/33; 21/44; 21/45; 21/46; 21/47; 21/48; 21/49;
Wnioskodawca:	
Inwestor:	
Przewodniczący:	
Sposób przeprowadzenia narady:	elektroniczny
Data wpływu:	30.05.2025 r.

PODSUMOWANIE NARADY

Uzgodniono pozytywnie z uwagami

Lista uczestników narady koordynacyjnej wraz z uwagami

Lp.	Nazwa instytucji Sposób uczestnictwa	Stanowisko Uwagi	Imię i nazwisko uczestnika
1			
2			

Dokument wygenerował(a) 6-06-2025 12:29:17
Jeżeli dokument jest wystawiony elektronicznie, to nie wymaga podpisu analogowego ani pieczęci, lecz wymaga podpisu elektronicznego.
Uwaga: podpis elektroniczny jest niewidoczny – można go zweryfikować tylko odpowiednim programem

GK.6630.133.2025

3	Stanowisko pozytywne Bez uwag.
4	Uczestnik nieobecny na naradzie
5	Stanowisko pozytywne W miejscach skrzyżowań należy zachować minimalną pionową odległość tj. 0,2 m pomiędzy powierzchnią zewnętrzną ścianki gazociągu i skrajnymi elementami uzbrojenia podziemnego. W miejscach skrzyżowań i zbliżeń z siecią gazową prace należy prowadzić ręcznie z zachowaniem szczególnej ostrożności zgodnie z obowiązującymi normami i przepisami techniczno-budowlanymi. W przypadku kolidujących urządzeń należy wystąpić o wydanie warunków technicznych usunięcia kolizji sieci gazowej do PSG Oddziału we Wrocławiu. W przypadku stwierdzenia jakichkolwiek rozbieżności w zakresie posadowienia istniejącej sieci gazowej należy bezwzględnie powiadomić służby gazownicze. W miejscu skrzyżowania projektowanego uzbrojenia podziemnego metodą przewiertu / przecisku należy zachować minimalną pionową odległość tj. 1 m do sieci gazowej.
6	Stanowisko pozytywne nie dotyczy
7	Uczestnik nieobecny na naradzie
8	Uczestnik nieobecny na naradzie
9	Uczestnik nieobecny na naradzie
10	Uczestnik nieobecny na naradzie
11	Uczestnik nieobecny na naradzie
12	Stanowisko pozytywne nie dotyczy
13	Uczestnik nieobecny na naradzie
14	Uczestnik nieobecny na naradzie
15	Stanowisko pozytywne
16	Uczestnik nieobecny na naradzie

Dokument wygenerow

16-06-2025 12:29:17

Jeżeli dokument jest wystawiony elektronicznie, to nie wymaga podpisu analogowego ani pieczęci, lecz wymaga podpisu elektronicznego.

Uwaga: podpis elektroniczny jest niewidoczny – można go zweryfikować tylko odpowiednim programem

GK.6630.133.2025

	wie		
17		Brak uwag	Stanowisko pozytywne
18			Uczestnik nieobecny na naradzie
19	ki	Nie dotyczy MZEC	Stanowisko pozytywne
20			Uczestnik nieobecny na naradzie
21	p		Stanowisko pozytywne
22	WU	<p>W zakresie uzgodnienia z siecią oświetlenia drogowego oraz ewentualnej kolizji z siecią oświetlenia należy kontaktować się z możliwym Właścicielem tej sieci tj. np. TAURON Nowe Technologie S.A. lub odpowiednim UG lub innym właścicielem.</p> <p>Uzgadnia się bez uwag pod względem kolizji z siecią TAURON Dystrybucja.</p>	Stanowisko pozytywne
Wnioskodawca			

Treść protokołu została uzgodniona z osobami, które uczestniczyły w naradzie wyłącznie za pomocą środków komunikacji elektronicznej.

.....

Podpis przewodniczącego rady

POUCZENIE:

1. Przedstawiciele instytucji zostali zawiadomieni o sposobie, terminie i miejscu przeprowadzenia narady koordynacyjnej zgodnie z ustawą Prawo geodezyjne i kartograficzne (t.j. Dz.U. z 2024 r. poz. 1151). W myśl art. 28b ust. 3 pkt 4 tej ustawy w naradzie koordynacyjnej mogą wziąć udział również inne podmioty, które mogą być zainteresowane rezultatami narady koordynacyjnej, w szczególności zarządzające terenami zamkniętymi, w przypadku sytuowania części projektowanych sieci na tych terenach.

2. Niniejsze uzgodnienie wykonano w oparciu o treść mapy zasadniczej, która może nie zawierać projektów wszystkich urządzeń podziemnych nie podlegających uzgodnieniu na mocy art. 28b ust. 2 ustawy Prawo geodezyjne i kartograficzne (t.j. Dz.U. z 2024 r. poz. 1151).

Dokument wygenerowa(a)

dn. 16-06-2025 12:29:17

Jeżeli dokument jest wystawiony elektronicznie, to nie wymaga podpisu analogowego ani pieczęci, lecz wymaga podpisu elektronicznego.

Uwaga: podpis elektroniczny jest niewidoczny – można go zweryfikować tylko odpowiednim programem

GK.6630.133.2025

3. Znaki geodezyjne, urządzenia zabezpieczające te znaki oraz budowle triangulacyjne podlegają ochronie w myśl art. 15 ustawy Prawo geodezyjne i kartograficzne (t.j. Dz.U. z 2024 r. poz. 1151).

istn. słup nr 92 (WRS180231)
typu P-12(BSW) do przebudowy na
Ogr-13,5/20 żerdź typu E

SKALA 1:500

Stwierdzam, że niniejsza mapa jest zgodna z oryginałem
mapy projektowej w postaci wektorowej, przyjętej do zasobu Powiatowego
Ośrodka Dokumentacji Geodezyjnej i Kartograficznej w Oławie w dniu
28.05.2025

WPROWADZAM
30.05.2025

(miejscowość, data)

(podpis, pieczęć projektanta)

MAPA DO CELÓW PROJEKTOWYCH
SKALA 1 : 500

Likwidacja istniejącej linii kablowej SN 20kV wzdłuż ul. Włocławskiej
Lokalizacja: ul. Włocławskiej, 12, 61451-07, 14, 15, 16, 17, 18, 19, 20, 21, 22, 23, 24, 25, 26, 27, 28, 29, 30, 31, 32, 33, 34, 35, 36, 37, 38, 39, 40, 41, 42, 43, 44, 45, 46, 47, 48, 49, 50, 51, 52, 53, 54, 55, 56, 57, 58, 59, 60, 61, 62, 63, 64, 65, 66, 67, 68, 69, 70, 71, 72, 73, 74, 75, 76, 77, 78, 79, 80, 81, 82, 83, 84, 85, 86, 87, 88, 89, 90, 91, 92, 93, 94, 95, 96, 97, 98, 99, 100, 101, 102, 103, 104, 105, 106, 107, 108, 109, 110, 111, 112, 113, 114, 115, 116, 117, 118, 119, 120, 121, 122, 123, 124, 125, 126, 127, 128, 129, 130, 131, 132, 133, 134, 135, 136, 137, 138, 139, 140, 141, 142, 143, 144, 145, 146, 147, 148, 149, 150, 151, 152, 153, 154, 155, 156, 157, 158, 159, 160, 161, 162, 163, 164, 165, 166, 167, 168, 169, 170, 171, 172, 173, 174, 175, 176, 177, 178, 179, 180, 181, 182, 183, 184, 185, 186, 187, 188, 189, 190, 191, 192, 193, 194, 195, 196, 197, 198, 199, 200, 201, 202, 203, 204, 205, 206, 207, 208, 209, 210, 211, 212, 213, 214, 215, 216, 217, 218, 219, 220, 221, 222, 223, 224, 225, 226, 227, 228, 229, 230, 231, 232, 233, 234, 235, 236, 237, 238, 239, 240, 241, 242, 243, 244, 245, 246, 247, 248, 249, 250, 251, 252, 253, 254, 255, 256, 257, 258, 259, 260, 261, 262, 263, 264, 265, 266, 267, 268, 269, 270, 271, 272, 273, 274, 275, 276, 277, 278, 279, 280, 281, 282, 283, 284, 285, 286, 287, 288, 289, 290, 291, 292, 293, 294, 295, 296, 297, 298, 299, 300, 301, 302, 303, 304, 305, 306, 307, 308, 309, 310, 311, 312, 313, 314, 315, 316, 317, 318, 319, 320, 321, 322, 323, 324, 325, 326, 327, 328, 329, 330, 331, 332, 333, 334, 335, 336, 337, 338, 339, 340, 341, 342, 343, 344, 345, 346, 347, 348, 349, 350, 351, 352, 353, 354, 355, 356, 357, 358, 359, 360, 361, 362, 363, 364, 365, 366, 367, 368, 369, 370, 371, 372, 373, 374, 375, 376, 377, 378, 379, 380, 381, 382, 383, 384, 385, 386, 387, 388, 389, 390, 391, 392, 393, 394, 395, 396, 397, 398, 399, 400, 401, 402, 403, 404, 405, 406, 407, 408, 409, 410, 411, 412, 413, 414, 415, 416, 417, 418, 419, 420, 421, 422, 423, 424, 425, 426, 427, 428, 429, 430, 431, 432, 433, 434, 435, 436, 437, 438, 439, 440, 441, 442, 443, 444, 445, 446, 447, 448, 449, 450, 451, 452, 453, 454, 455, 456, 457, 458, 459, 460, 461, 462, 463, 464, 465, 466, 467, 468, 469, 470, 471, 472, 473, 474, 475, 476, 477, 478, 479, 480, 481, 482, 483, 484, 485, 486, 487, 488, 489, 490, 491, 492, 493, 494, 495, 496, 497, 498, 499, 500, 501, 502, 503, 504, 505, 506, 507, 508, 509, 510, 511, 512, 513, 514, 515, 516, 517, 518, 519, 520, 521, 522, 523, 524, 525, 526, 527, 528, 529, 530, 531, 532, 533, 534, 535, 536, 537, 538, 539, 540, 541, 542, 543, 544, 545, 546, 547, 548, 549, 550, 551, 552, 553, 554, 555, 556, 557, 558, 559, 560, 561, 562, 563, 564, 565, 566, 567, 568, 569, 570, 571, 572, 573, 574, 575, 576, 577, 578, 579, 580, 581, 582, 583, 584, 585, 586, 587, 588, 589, 590, 591, 592, 593, 594, 595, 596, 597, 598, 599, 600, 601, 602, 603, 604, 605, 606, 607, 608, 609, 610, 611, 612, 613, 614, 615, 616, 617, 618, 619, 620, 621, 622, 623, 624, 625, 626, 627, 628, 629, 630, 631, 632, 633, 634, 635, 636, 637, 638, 639, 640, 641, 642, 643, 644, 645, 646, 647, 648, 649, 650, 651, 652, 653, 654, 655, 656, 657, 658, 659, 660, 661, 662, 663, 664, 665, 666, 667, 668, 669, 670, 671, 672, 673, 674, 675, 676, 677, 678, 679, 680, 681, 682, 683, 684, 685, 686, 687, 688, 689, 690, 691, 692, 693, 694, 695, 696, 697, 698, 699, 700, 701, 702, 703, 704, 705, 706, 707, 708, 709, 710, 711, 712, 713, 714, 715, 716, 717, 718, 719, 720, 721, 722, 723, 724, 725, 726, 727, 728, 729, 730, 731, 732, 733, 734, 735, 736, 737, 738, 739, 740, 741, 742, 743, 744, 745, 746, 747, 748, 749, 750, 751, 752, 753, 754, 755, 756, 757, 758, 759, 760, 761, 762, 763, 764, 765, 766, 767, 768, 769, 770, 771, 772, 773, 774, 775, 776, 777, 778, 779, 780, 781, 782, 783, 784, 785, 786, 787, 788, 789, 790, 791, 792, 793, 794, 795, 796, 797, 798, 799, 800, 801, 802, 803, 804, 805, 806, 807, 808, 809, 810, 811, 812, 813, 814, 815, 816, 817, 818, 819, 820, 821, 822, 823, 824, 825, 826, 827, 828, 829, 830, 831, 832, 833, 834, 835, 836, 837, 838, 839, 840, 841, 842, 843, 844, 845, 846, 847, 848, 849, 850, 851, 852, 853, 854, 855, 856, 857, 858, 859, 860, 861, 862, 863, 864, 865, 866, 867, 868, 869, 870, 871, 872, 873, 874, 875, 876, 877, 878, 879, 880, 881, 882, 883, 884, 885, 886, 887, 888, 889, 890, 891, 892, 893, 894, 895, 896, 897, 898, 899, 900, 901, 902, 903, 904, 905, 906, 907, 908, 909, 910, 911, 912, 913, 914, 915, 916, 917, 918, 919, 920, 921, 922, 923, 924, 925, 926, 927, 928, 929, 930, 931, 932, 933, 934, 935, 936, 937, 938, 939, 940, 941, 942, 943, 944, 945, 946, 947, 948, 949, 950, 951, 952, 953, 954, 955, 956, 957, 958, 959, 960, 961, 962, 963, 964, 965, 966, 967, 968, 969, 970, 971, 972, 973, 974, 975, 976, 977, 978, 979, 980, 981, 982, 983, 984, 985, 986, 987, 988, 989, 990, 991, 992, 993, 994, 995, 996, 997, 998, 999, 1000, 1001, 1002, 1003, 1004, 1005, 1006, 1007, 1008, 1009, 1010, 1011, 1012, 1013, 1014, 1015, 1016, 1017, 1018, 1019, 1020, 1021, 1022, 1023, 1024, 1025, 1026, 1027, 1028, 1029, 1030, 1031, 1032, 1033, 1034, 1035, 1036, 1037, 1038, 1039, 1040, 1041, 1042, 1043, 1044, 1045, 1046, 1047, 1048, 1049, 1050, 1051, 1052, 1053, 1054, 1055, 1056, 1057, 1058, 1059, 1060, 1061, 1062, 1063, 1064, 1065, 1066, 1067, 1068, 1069, 1070, 1071, 1072, 1073, 1074, 1075, 1076, 1077, 1078, 1079, 1080, 1081, 1082, 1083, 1084, 1085, 1086, 1087, 1088, 1089, 1090, 1091, 1092, 1093, 1094, 1095, 1096, 1097, 1098, 1099, 1100, 1101, 1102, 1103, 1104, 1105, 1106, 1107, 1108, 1109, 1110, 1111, 1112, 1113, 1114, 1115, 1116, 1117, 1118, 1119, 1120, 1121, 1122, 1123, 1124, 1125, 1126, 1127, 1128, 1129, 1130, 1131, 1132, 1133, 1134, 1135, 1136, 1137, 1138, 1139, 1140, 1141, 1142, 1143, 1144, 1145, 1146, 1147, 1148, 1149, 1150, 1151, 1152, 1153, 1154, 1155, 1156, 1157, 1158, 1159, 1160, 1161, 1162, 1163, 1164, 1165, 1166, 1167, 1168, 1169, 1170, 1171, 1172, 1173, 1174, 1175, 1176, 1177, 1178, 1179, 1180, 1181, 1182, 1183, 1184, 1185, 1186, 1187, 1188, 1189, 1190, 1191, 1192, 1193, 1194, 1195, 1196, 1197, 1198, 1199, 1200, 1201, 1202, 1203, 1204, 1205, 1206, 1207, 1208, 1209, 1210, 1211, 1212, 1213, 1214, 1215, 1216, 1217, 1218, 1219, 1220, 1221, 1222, 1223, 1224, 1225, 1226, 1227, 1228, 1229, 1230, 1231, 1232, 1233, 1234, 1235, 1236, 1237, 1238, 1239, 1240, 1241, 1242, 1243, 1244, 1245, 1246, 1247, 1248, 1249, 1250, 1251, 1252, 1253, 1254, 1255, 1256, 1257, 1258, 1259, 1260, 1261, 1262, 1263, 1264, 1265, 1266, 1267, 1268, 1269, 1270, 1271, 1272, 1273, 1274, 1275, 1276, 1277, 1278, 1279, 1280, 1281, 1282, 1283, 1284, 1285, 1286, 1287, 1288, 1289, 1290, 1291, 1292, 1293, 1294, 1295, 1296, 1297, 1298, 1299, 1300, 1301, 1302, 1303, 1304, 1305, 1306, 1307, 1308, 1309, 1310, 1311, 1312, 1313, 1314, 1315, 1316, 1317, 1318, 1319, 1320, 1321, 1322, 1323, 1324, 1325, 1326, 1327, 1328, 1329, 1330, 1331, 1332, 1333, 1334, 1335, 1336, 1337, 1338, 1339, 1340, 1341, 1342, 1343, 1344, 1345, 1346, 1347, 1348, 1349, 1350, 1351, 1352, 1353, 1354, 1355, 1356, 1357, 1358, 1359, 1360, 1361, 1362, 1363, 1364, 1365, 1366, 1367, 1368, 1369, 1370, 1371, 1372, 1373, 1374, 1375, 1376, 1377, 1378, 1379, 1380, 1381, 1382, 1383, 1384, 1385, 1386, 1387, 1388, 1389, 1390, 1391, 1392, 1393, 1394, 1395, 1396, 1397, 1398, 1399, 1400, 1401, 1402, 1403, 1404, 1405, 1406, 1407, 1408, 1409, 1410, 1411, 1412, 1413, 1414, 1415, 1416, 1417, 1418, 1419, 1420, 1421, 1422, 1423, 1424, 1425, 1426, 1427, 1428, 1429, 1430, 1431, 1432, 1433, 1434, 1435, 1436, 1437, 1438, 1439, 1440, 1441, 1442, 1443, 1444, 1445, 1446, 1447, 1448, 1449, 1450, 1451, 1452, 1453, 1454, 1455, 1456, 1457, 1458, 1459, 1460, 1461, 1462, 1463, 1464, 1465, 1466, 1467, 1468, 1469, 1470, 1471, 1472, 1473, 1474, 1475, 1476, 1477, 1478, 1479, 1480, 1481, 1482, 1483, 1484, 1485, 1486, 1487, 1488, 1489, 1490, 1491, 1492, 1493, 1494, 1495, 1496, 1497, 1498, 1499, 1500, 1501, 1502, 1503, 1504, 1505, 1506, 1507, 1508, 1509, 1510, 1511, 1512, 1513, 1514, 1515, 1516, 1517, 1518, 1519, 1520, 1521, 1522, 1523, 1524, 1525, 1526, 1527, 1528, 1529, 1530, 1531, 1532, 1533, 1534, 1535, 1536, 1537, 1538, 1539, 1540, 1541, 1542, 1543, 1544, 1545, 1546, 1547, 1548, 1549, 1550, 1551, 1552, 1553, 1554, 1555, 1556, 1557, 1558, 1559, 1560, 1561, 1562, 1563, 1564, 1565, 1566, 1567, 1568, 1569, 1570, 1571, 1572, 1573, 1574, 1575, 1576, 1577, 1578, 1579, 1580, 1581, 1582, 1583, 1584, 1585, 1586, 1587, 1588, 1589, 1590, 1591, 1592, 1593, 1594, 1595, 1596, 1597, 1598, 1599, 1600, 1601, 1602, 1603, 1604, 1605, 1606, 1607, 1608, 1609, 1610, 1611, 1612, 1613, 1614, 1615, 1616, 1617, 1618, 1619, 1620, 1621, 1622, 1623, 1624, 1625, 1626, 1627, 1628, 1629, 1630, 1631, 1632, 1633, 1634, 1635, 1636, 1637, 1638, 1639, 1640, 1641, 1642, 1643, 1644, 1645, 1646, 1647, 1648, 1649, 1650, 1651, 1652, 1653, 1654, 1655, 1656, 1657, 1658, 1659, 1660, 1661, 1662, 1663, 1664, 1665, 1666, 1667, 1668, 1669, 1670, 1671, 1672, 1673, 1674, 1675, 1676, 1677, 1678, 1679, 1680, 1681, 1682, 1683, 1684, 1685, 1686, 1687, 1688, 1689, 1690, 1691, 1692, 1693, 1694, 1695, 1696, 1697, 1698, 1699, 1700, 1701, 1702, 1703, 1704, 1705, 1706, 1707, 1708, 1709, 1710, 1711, 1712, 1713, 1714, 1715, 1716, 1717, 1718, 1719, 1720, 1721, 1722, 1723, 1724, 1725, 1726, 1727, 1728, 1729, 1730, 1731, 1732, 1733, 1734, 1735, 1736, 1737, 1738, 1739, 1740, 1741, 1742, 1743, 1744, 1745, 1746, 1747, 1748, 1749, 1750, 1751, 1752, 1753, 1754, 1755, 1756, 1757, 1758, 1759, 1760, 1761, 1762, 1763, 1764, 1765, 1766, 1767, 1768, 1769, 1770, 1771, 1772, 1773, 1774, 1775, 1776, 1777, 1778, 1779, 1780, 1781, 1782, 1783, 1784, 1785, 1786, 1787, 1788, 1789, 1790, 1791, 1792, 1793, 1794, 1795, 1796, 1797, 1798, 1799, 1800, 1801, 1802, 1803, 1804, 1805, 1806, 1807, 1808, 1809, 1810, 1811, 1812, 1813, 1814, 1815, 1816, 1817, 1818, 1819, 1820, 1821, 1822, 1823, 1824, 1825, 1826, 1827, 1828, 1829, 1830, 1831, 1832, 1833, 1834, 1835, 1836, 1837, 1838, 1839, 1840, 1841, 1842, 1843, 1844, 1845, 1846, 1847, 1848, 1849, 1850, 1851, 1852, 1853, 1854, 1855, 1856, 1857, 1858, 1859, 1860, 1861, 1862, 1863, 1864, 1865, 1866, 1867, 1868, 1869, 1870, 1871, 1872, 1873, 1874, 1875, 1876, 1877, 1878, 1879, 1880, 1881, 1882, 1883, 1884, 1885, 1886, 1887, 1888, 1889, 1890, 1891, 1892, 1893, 1894, 1895, 1896, 1897, 1898, 1899, 1900, 1901, 1902, 1903, 1904, 1905, 1906, 1907, 1908, 1909, 1910, 1911, 1912, 1913, 1914, 1915, 1916, 1917, 1918, 1919, 1920, 1921, 1922, 1923, 1924, 1925, 1926, 1927, 1928, 1929, 1930, 1931, 1932, 1933, 1934, 1935, 1936, 1937, 1938, 1939, 1940, 1941, 1942, 1943, 1944, 1945, 1946, 1947, 1948, 1949, 1950, 1951, 1952, 1953, 1954, 1955, 1956, 1957, 1958, 1959, 1960, 1961, 1962, 1963, 1964, 1965, 1966, 1967, 1968, 1969, 1970, 1971, 1972, 1973, 1974, 1975, 1976, 1977, 1978, 1979, 1980, 1981, 1982, 1983, 1984, 1985, 1986, 1987, 1988, 1989, 1990, 1991, 1992, 1993, 1994, 1995, 1996, 1997, 1998, 1999, 2000, 2001, 2002, 2003, 2004, 2005, 2006, 2007, 2008, 2009, 2010, 2011, 2012, 2013, 2014, 2015, 2016, 2017, 2018, 2019, 2020, 2021, 2022, 2023, 2024, 2025, 2026, 2027, 2028, 2029, 2030, 2031, 2032, 2033, 2034, 2035, 2036, 2037, 2038, 2039, 2040, 2041, 2042, 2043, 2044, 2045, 2046, 2047, 2048, 2049, 2050, 2051, 2052, 2053, 2054, 2055, 2056, 2057, 2058, 2059, 2060, 2061, 2062, 2063, 2064, 2065, 2066, 2067, 2068, 2069, 2070, 2071, 2072, 2073, 2074, 2075, 2076, 2077, 2078, 2079, 2080, 2081, 2082, 2083, 2084, 2085, 2086, 2087, 2088, 2089, 2090, 2091, 2092, 2093, 2094, 2095, 2096, 2097, 2098, 2099, 2100, 2101, 2102, 2103, 2104, 2105, 2106, 2107, 2108, 2109, 2110, 2111, 2112, 2113, 2114, 2115, 2116, 2117, 2118, 2119, 2120, 2121, 2122, 2123, 2124, 2125, 2126, 2127, 2128, 2129, 2130, 2131, 2132, 2133, 2134, 2135, 2136, 2137, 2138, 2139, 2140, 2141, 2142, 2143, 2144, 2145, 2146, 2147, 2148, 2149, 2150, 2151, 2152, 2153, 2154, 2155, 2156, 2157, 2158, 2159, 2160, 2161, 2162, 2163, 2164, 2165, 2166, 2167, 2168, 2169, 2170, 2171, 2172

7. INFORMACJA DOTYCZĄCA BEZPIECZEŃSTWA I OCHRONY ZDROWIA

7.1 Strona tytułowa informacji BIOZ

Temat: Budowa linii kablowej SN 20kV wraz przebudową słupa SN oraz budowę napowietrznej stacji transformatorowej SN/nn i budowa linii kablowej nn w m. Stanowice gm. Oława, w ramach zadania: „Budowa słupowej stacji transformatorowej wraz z powiązaniem SN i nn w m. Stanowice gm. Oława”.

Lokalizacja: Stanowice gmina Oława,
powiat oławski, woj. dolnośląskie

Adres budowy: Jednostka ewid. 021504_2 Oława-gmina,
obręb 0026 Stanowice, dz. nr 45; 440; 70/4; 21/13; 21/14; 21/15; 21/18; 21/19; 21/20;
21/21; 21/22; 21/23; 21/24; 21/25; 21/26; 21/27; 21/28; 21/29; 21/30; 21/31; 21/32;
21/33; 21/44; 21/45; 21/46; 21/47; 21/48; 21/49;

identyfikatory	021504_2.0026.45	021504_2.0026.21/19	021504_2.0026.21/26	021504_2.0026.21/33
działek:	021504_2.0026.440	021504_2.0026.21/20	021504_2.0026.21/27	021504_2.0026.21/44
	021504_2.0026.70/4	021504_2.0026.21/21	021504_2.0026.21/28	021504_2.0026.21/45
	021504_2.0026.21/13	021504_2.0026.21/22	021504_2.0026.21/29	021504_2.0026.21/46
	021504_2.0026.21/14	021504_2.0026.21/23	021504_2.0026.21/30	021504_2.0026.21/47
	021504_2.0026.21/15	021504_2.0026.21/24	021504_2.0026.21/31	021504_2.0026.21/48
	021504_2.0026.21/18	021504_2.0026.21/25	021504_2.0026.21/32	021504_2.0026.21/49

Inwestor: TAURON Dystrybucja S.A.
ul. Podgórska 25a, 31-035 Kraków

Projektant:



7.2 INFORMACJA PLANU BIOZ

1. Zakres robót dla całego zamierzenia budowlanego oraz kolejność realizacji poszczególnych obiektów:

- wytyczenie geodezyjne sieci kablowych,
- wykonanie wykopów,
- wykonanie przewiertów,
- zabudowa sieci,
- budowa elektroenergetycznej sieci kablowej SN,
- przebudowa słupa SN,
- budowa elektroenergetycznej słupowej stacji transformatorowej SN/nn
- budowa elektroenergetycznej sieci kablowej nn
- zabudowa złączy nn
- zasypywanie wykopów i uporządkowanie terenu
- wykonanie pomiarów kontrolnych i załączenie napięcia w obiekcie;

2. Wykaz istniejących obiektów budowlanych:

- drogi,
- sieć napowietrzna SN
- kablowa linia elektroenergetyczna nn

3. Wskazanie elementów zagospodarowania działki lub terenu, które mogą stwarzać zagrożenie bezpieczeństwa i zdrowia ludzi:

- drogi,
- sieci podziemne,
- sieć napowietrzna SN.

4. Wskazanie dotyczące przewidywanych zagrożeń występujących podczas realizacji robót budowlanych, określające skalę i rodzaje zagrożeń oraz miejsce i czas wystąpienia:

- zagrożenie porażenia prądem elektrycznym przy odłączaniu i załączaniu napięcia;
- zagrożenie porażenia przy upadku przewodu sieci napowietrznej,
- zagrożenie przy pracach dźwigowych;
- zagrożenie przy robotach ziemnych i niezabudowanych otworach;
- zagrożenie potrącenia przez pojazdy związane z ruchem drogowym;

5. Wskazanie sposobu prowadzenia instruktażu pracowników przed przystąpieniem do realizacji robót szczególnie niebezpiecznych:

PODSTAWOWE ZASADY BEZPIECZEŃSTWA PRACY PRZY URZĄDZENIACH ELEKTROENERGETYCZNYCH

Pracownicy wykonujący prace przy urządzeniach elektroenergetycznych muszą posiadać odpowiednie zaświadczenia kwalifikacyjne i powinni być przeszkoleni w zakresie ratowania osób porażonych prądem elektrycznym.

Prace przy urządzeniach elektrycznych wykonywać po wyłączeniu spod napięcia zgodnie z wymaganiami bezpieczeństwa i higieny pracy przy urządzeniach elektroenergetycznych;

ROBOTY ZIEMNE

Przed przystąpieniem do robót ziemnych należy zapoznać się z projektem technicznym i trasami sieci i urządzeń podziemnych. Należy je oznakować na terenie prowadzonych robót oraz określić ich bezpieczną odległość od wykopu w poziomie i pionie. Przy braku rozeznania co do uzbrojenia terenu wykopy o głębokości większej niż 0.4m prowadzić ręcznie. W przypadku odkrycia jakichkolwiek przewodów instalacyjnych, należy bezzwłocznie przerwać roboty do czasu ustalenia pochodzenia tych instalacji i określenia, czy i w jaki sposób możliwe jest w tym miejscu dalsze bezpieczne prowadzenie prac. Wykopy w miejscach dostępnych dla osób niezatrudnionych przy robotach należy zabezpieczyć przed przypadkowym wypadnięciem osób postronnych.

Łaładunek i wyladunek bębnow z przewodami może być dokonywany wyłącznie przy użyciu dźwigu albo ramp pochylni. Zabrania się wyladunku przez zrzucanie ich z samochodu lub ramp.

BEZPIECZEŃSTWA PRACY PRZY STOSOWANIU SPRZĘTU CIĘŻKIEGO

Dźwigi samojezdne

Ze względu na niebezpieczeństwo porażenia prądem elektrycznym zabrania się ustawiania dźwigu pod przewodami linii energetycznych i wykonywania pracy w tych warunkach.

Zabrania się przebywania osobom podczas pracy dźwigu w zasięgu działania jego ramienia.

Kierownik budowy ma obowiązek zapewnić operatorowi bezpieczne warunki pracy.

Operator ma prawo odmówić wykonania polecenia, jeżeli nie może wykonać pracy w sposób zapewniający jemu i osobom zatrudnionym lub postronnym pełnego bezpieczeństwa.

Koparki

Przy wykonywaniu wykopów koparką należy uzyskać zgodę inwestora i sprawdzić czy na trasie znajdują się sieci i urządzenia podziemne.

Koparkę może obsługiwać jedynie pracownik posiadający odpowiednie uprawnienia.

W zasięgu działania koparki zabrania się przebywania brygadzie kablowej i osobom postronnym.

PODSTAWOWE ZASADY BEZPIECZEŃSTWA PRACY NA PODNOŚNIKACH KOSZOWYCH

Pracownicy wykonujący prace na wysokościach powinni być przeszkoleni z zasad bhp, sprawni fizycznie i psychicznie oraz posiadać aktualne badania lekarskie.

W trakcie robót należy zachować szczególną ostrożność z zachowaniem następujących zasad:

- przestrzegać ściśle zalecenia instrukcji fabrycznej podnośnika;
- podnośnik ustawić na twardym podłożu;
- zabrania się wykonywania prac w czasie silnych wiatrów, ulewnych deszczów, śnieżycy;
- na pomoście roboczym pojedynczego kosza mogą przebywać jednocześnie dwie osoby;
- zabrania się nawet krótkich przejazdów, gdy pracownicy znajdują się na pomoście;
- pracownicy zatrudnieni na wysokościach oraz pracownicy współpracujący z nimi na niższych poziomach mają obowiązek używania hełmów ochronnych;
- w czasie wykonywania prac na wysokościach jeden z pracowników powinien znajdować się na ziemi wyposażony w sprzęt i środki umożliwiające szybkie udzielenie pierwszej pomocy;

UWAGI:

- używać materiały dopuszczone do stosowania w budownictwie;
- prace wykonać zgodnie z projektem branżowym, planem bioz i obowiązującymi przepisami PN/E, BHP.

6. Wskazanie środków technicznych i organizacyjnych, zapobiegających niebezpieczeństwom wynikającym z wykonywania robót budowlanych w strefach szczególnego zagrożenia zdrowia lub w ich sąsiedztwie w tym zapewniających bezpieczną i sprawną komunikację, umożliwiającą szybką ewakuację na wypadek pożaru, awarii i innych zagrożeń:

- drogi dojazdowe powinny być przejezdne, zabrania się składowania na nich materiałów budowlanych, gromadzenia sprzętu itp.
- na placu budowy w widocznym miejscu powinien znajdować się sprzęt p.poż.
- umieszczenie we wszelkich, widocznych miejscach, tablic ostrzegawczo- informacyjnych.

opracował:

-